ПЕРИОДИЧЕСКИЙ СБОРНИК НОРМАТИВНЫХ ПРАВОВЫХ АКТОВ И ОФИЦИАЛЬНЫХ СООБЩЕНИЙ СОБРАНИЯ ДЕПУТАТОВ И АДМИНИСТРАЦИИ КАСЛИНСКОГО МУНИЦИПАЛЬНОГО РАЙОНА

ОФИЦИАЛЬНЫЙ ВЕСТНИК
КАСЛИНСКОГО МУНИЦИПАЛЬНОГО РАЙОНА

интернет-версия: http://www.kasli-sobr-dep.eps74.ru/

№ 300 - 27 марта 2024 г.

СОДЕРЖАНИЕ

Постановление Администрации Каслинского муниципального района Челябинской области от 21.03.2024 №054 «О внесении изменений в муниципальную программу «Обеспечение общественной безопасности в Каслинском муниципальном районе» 1

Постановление Администрации Каслинского муниципального района Челябинской области от 21.03.2024 №055 «О внесении изменений в муниципальную программу «Материально-техническое обеспечение исполнительно-распорядительных функций и полномочий администрации Каслинского муниципального района» 2

ДОКУМЕНТАЦИЯ ДЛЯ ПРОВЕДЕНИЯ ОТКРЫТОГО АУКЦИОНА В ЭЛЕКТРОННОЙ ФОРМЕ по продаже земельного участка: - с кадастровым номером 74:09:0909001:1082 2

ИЗВЕЩЕНИЯ 5

СЕРВИТУТЫ (извещение, схема, описание) 5

Постановление Администрации Каслинского муниципального района Челябинской области от 21.03.2024 №054 «О внесении изменений в муниципальную программу «Обеспечение общественной безопасности в Каслинском муниципальном районе»

Во исполнение решения Собрания депутатов Каслинского муниципального района от 13.02.2024 №428 «О внесении изменений и дополнений в Бюджет Каслинского муниципального района на 2024 год и на плановый период 2025 и 2026 годов»

ПОСТАНОВЛЯЮ:

1. Утвердить прилагаемые изменения в муниципальную программу «Обеспечение общественной безопасности в Каслинском муниципальном районе», утвержденную постановлением администрации Каслинского муниципального района от 11.01.2022 №022 (в редакции от 11.01.2023 №018, от 11.01.2024 №020).

2. Управлению делами администрации Каслинского муниципального района (Камардинова Н.К.) настоящее постановление:

1) включить в регистр нормативных правовых актов Каслинского муниципального района;

2) опубликовать в периодическом сборнике «Официальный вестник Каслинского муниципального района»;

3) разместить на официальном сайте администрации Каслинского муниципального района.

3. Контроль за исполнением настоящего постановления возложить на заместителя главы Каслинского муниципального района Никифорова Н.В.

Глава
Каслинского муниципального района И.В.Колышев

УТВЕРЖДЕНЫ
постановлением администрации
Каслинского муниципального района
от 21.03.2024 №054

ИЗМЕНЕНИЯ
в муниципальную программу
«Обеспечение общественной безопасности в Каслинском муниципальном районе»,
утвержденную постановлением администрации Каслинского муниципального района
от 11.01.2022 №022
(в редакции от 11.01.2023 №018, 11.01.2024 №020)

1. Раздел «Объемы бюджетных ассигнований муниципальной программы» паспорта муниципальной программы изложить в следующей редакции:

Объемы бюджетных ассигнований муниципальной программы	Объем бюджетных ассигнований, необходимых для реализации муниципальной программы в 2024-2026 годах составляет 73195,9 тыс. рублей: 2024 год: 27131,9 тыс. рублей, из них: бюджет Каслинского муниципального района – 23187,5 тыс. рублей; бюджет Челябинской области – 3944,4 рублей; 2025 год: 25820,4 тыс. рублей, из них: бюджет Каслинского муниципального района – 19075,9 тыс. рублей; бюджет Челябинской области – 6744,5 рублей; 2026 год: 20243,6 тыс. рублей, из них: бюджет Каслинского муниципального района – 19075,9 тыс. рублей; бюджет Челябинской области – 1167,7 рублей;

2. Задачу №10 «Осуществление мероприятий по обеспечению безопасности людей на водных объектах, охране их жизни и здоровья» Перечня мероприятий муниципальной программы «Обеспечение общественной безопасности населения в Каслинском муниципальном районе» (Таблица №1) дополнить мероприятием №3 следующего содержания:

№ п/п	Наименование мероприятия	Ответственный исполнитель, соисполнитель	Срок реализации
Задача №10 Осуществление мероприятий по обеспечению безопасности людей на водных объектах, охране их жизни и здоровья			
3.	Организация мест массового отдыха граждан	УОБ администрации КМР	2024-2026гг.

3. Таблицу №2 «Финансовое обеспечение муниципальной программы» изложить в следующей редакции:

«Таблица 2 – Финансовое обеспечение муниципальной программы

Финансовое обеспечение
муниципальной программы «Обеспечение общественной безопасности населения в Каслинском муниципальном районе»

Показатель	Источник финансирования (ФБ, ОБ, МБ)	2024	2025	2026
Развитие Единой дежурно-диспетчерской службы Каслинского муниципального района, защиты населения и территории от чрезвычайной ситуации природного и техногенного характера	МБ	2368,5	1918,5	1918,5
Профилактика преступлений и иных правонарушений на территории Каслинского муниципального района	МБ	250,0	-	-
Профилактика терроризма и экстремизма в Каслинском муниципальном районе	МБ	-	-	-
Осуществление муниципального контроля в рамках полномочий органов местного самоуправления по решению вопросов местного значения на территории Каслинского муниципального района	МБ	-	-	-
Обеспечение первичных мер пожарной безопасности в границах Каслинского муниципального района за границами городских и сельских населенных пунктов	МБ, ОБ	МБ-4825,6 ОБ-1011,8	МБ-600,0 ОБ-1011,8	МБ-600,0 ОБ-1011,8
Обеспечение защиты прав потребителя в сфере электро-, тепло-, газо- и водоснабжения населения, водоотведения на территории Каслинского муниципального района	МБ	-	-	-
Осуществление мероприятий по обеспечению безопасности людей на водных объектах, охране их жизни и здоровья	МБ, ОБ	МБ-56,0 ОБ-2800,0	МБ- ОБ-5600,0	МБ- ОБ-
Профилактика правонарушений среди лиц, освобожденных из мест лишения свободы	Не требуется			
Профилактика правонарушений в миграционной сфере	МБ	-	-	-
Профилактика потребления наркотических средств и психотропных веществ, противодействие их незаконному обороту	МБ	30	-	-
Организация деятельности административной комиссии при администрации Каслинского муниципального района и определение перечня должностных лиц, уполномоченных составлять протоколы об административных правонарушениях	ОБ	130,7	130,7	130,7
Формирование списков кандидатов в присяжные заседатели Каслинского муниципального района	ОБ	1,9	2,0	25,2
Профилактика преступлений, совершаемых с использованием информационно-телекоммуникационных технологи	МБ			
Обеспечение транспортной безопасности на территории Каслинского муниципального района	МБ			

Организация обеспечительных процессов: 1. Фонд оплаты труда МУ «Гражданская защита» Каслинского муниципального района; 2. Фонд оплаты труда Управления общественной безопасности администрации Каслинского муниципального района; 3. Содержание Управления общественной безопасности администрации Каслинского муниципального района 4. Правовое сопровождение деятельности органов местного самоуправления				
	МБ	10454,0	11754,0	11754,0
	МБ	3780,0	4280,0	4280,0
	МБ	523,4	523,4	523,4
	МБ	900		
Итого финансирование по программе	МБ, ОБ	МБ-23187,5 ОБ-3944,4	МБ-19075,9 ОБ-6744,5	МБ-19075,9 ОБ-1167,7

Постановление Администрации Каслинского муниципального района Челябинской области от 21.03.2024 №055 «О внесении изменений в муниципальную программу «Материально-техническое обеспечение исполнительно-распорядительных функций и полномочий администрации Каслинского муниципального района»

Руководствуясь Федеральным законом от 06.10.2003 №131-ФЗ «Об общих принципах организации местного самоуправления в Российской Федерации», Порядком принятия решений о разработке, формировании и реализации муниципальных программ Каслинского муниципального района, утвержденным постановлением администрации Каслинского муниципального района от 24.10.2022 №251 (с изменениями от 02.11.2022 № 252), решением Собрания депутатов Каслинского муниципального района от 21.12.2023 № 414 «Об утверждении бюджета Каслинского муниципального района на 2024 год и плановый период 2025-2026 годов»,

ПОСТАНОВЛЯЮ:

1. Утвердить прилагаемые изменения в муниципальную программу «Материально-техническое обеспечение исполнительно-распорядительных функций и полномочий администрации Каслинского муниципального района», утвержденную постановлением администрации Каслинского муниципального района от 11.01.2023 №011 (в редакции от 11.01.2024 № 021).

2. Настоящее постановление вступает в силу с момента его официального опубликования.

3. Управлению делами администрации Каслинского муниципального района (Камардинова Н.К.) настоящее постановление:

1) включить в регистр муниципальных нормативных правовых актов Каслинского муниципального района;

2) опубликовать в периодическом сборнике «Официальный вестник Каслинского муниципального района»;

3) разместить на официальном сайте администрации Каслинского муниципального района.

4. Контроль за исполнением настоящего постановления возложить на заместителя главы Каслинского муниципального района Шевкунову А.В.

Глава
Каслинского муниципального района И.В. Колышев

УТВЕРЖДЕНЫ
постановлением администрации
Каслинского муниципального района
от 11.01.2023 №011
(в редакции от 21.03.2024 №055)

Изменения в муниципальную программу
«Материально-техническое обеспечение исполнительно-распорядительных функций и полномочий администрации Каслинского муниципального района»,
утвержденную постановлением администрации
Каслинского муниципального района от 11.01.2023 №011

1. В паспорте муниципальной программы «Материально-техническое обеспечение исполнительно-распорядительных функций и полномочий администрации Каслинского муниципального района» раздел «Объемы бюджетных ассигнований муниципальной программы» изложить в следующей редакции:«

Объемы и источники финансирования муниципальной программы	Общий объем финансирования мероприятий муниципальной программы в 2024–2026 годах составит 184 238,1 тыс. рублей: 2024 год: 59 828,7 тыс. рублей; 2025 год: 60 124,7 тыс. рублей; 2026 год: 64 284,7 тыс. рублей. Источник финансирования: бюджет Каслинского муниципального района

».

2. Таблицу 2 раздела I муниципальной программы «Материально-техническое обеспечение исполнительно-распорядительных функций и полномочий администрации Каслинского муниципального района» изложить в следующей редакции:«

Показатель	Источник финансирования (ФБ, ОБ, МБ)	Год 1	Год 2	Год 3
Итого финансирование по программе: 184 238,1 тыс. рублей	МБ	59 828,7 тыс. рублей	60 124,7 тыс. рублей	64 284,7 тыс. рублей

».

Глава
Каслинского муниципального района И.В. Колышев

ДОКУМЕНТАЦИЯ ДЛЯ ПРОВЕДЕНИЯ ОТКРЫТОГО АУКЦИОНА В ЭЛЕКТРОННОЙ ФОРМЕ по продаже земельного участка: - с кадастровым номером 74:09:0909001:1082

УТВЕРЖДАЮ
Глава администрации
Тюбукского сельского поселения

_____Н.Н.Щербатых

«04» марта 20

ДОКУМЕНТАЦИЯ
ДЛЯ ПРОВЕДЕНИЯ ОТКРЫТОГО АУКЦИОНА В ЭЛЕКТРОННОЙ ФОРМЕ
по продаже земельного участка:
- **с кадастровым номером 74:09:0909001:1082**

ИНФОРМАЦИОННОЕ СООБЩЕНИЕ

Соглашение №1-2024 между администрацией Тюбукского сельского поселения и администрацией Каслинского мунципального района о передаче осуществления части полномочий (владения, пользование и распоряжение имуществом, находящимся в муниципальной собственности поселения

Орган, принявший решение о проведении аукциона: Администрация Тюбукского сельского поселения.

Место проведения электронного аукциона: электронная площадка Оператора www.roseltorg.ru

Оператор электронной площадки: Акционерное общество «Единая электронная торговая площадка» https://178fz.roseltorg.ru/. Юридический адрес Оператора: 115114, г. Москва, ул. Кожевническая, д. 14, стр. 5, телефон:8 (495) 276-16-26, e-mail: info@roseltorg.ru.

ЛОТ1

Предмет аукциона: право заключения договора купли-продажи земельного участка, находящийся в муниципальной собственности Тюбукского сельского поселения

СВЕДЕНИЯ О ЗЕМЕЛЬНОМ УЧАСТКЕ:

Местоположение: Челябинская область, Каслинский район, село Воскресенское, улица Есенина, 25.

Площадь: 1500 кв.м.

Кадастровый номер: 74:09:0909001:1082

Категория земель: земли населенных пунктов

Вид разрешенного использования: под индивидуальное жилищное строительство

Сведения о правах на земельный участок: Муниципальное образование «Тюбукское сельское поселение»

Начальная цена предмета аукциона: 80 385 (восемьдесят тысяч триста восемьдесят пять) руб. 00 коп., НДС не облагается.

Шаг аукциона: 2 411 (две тысячи четыреста одиннадцать) руб.**55**коп.

Размер задатка для участия в аукционе: 16 077 (шестнадцать тысяч семьдесят семь) руб. 00 коп., НДС не облагается.

Сведения о технических условиях подключения (технического присоединения) объекта к сетям инженерно-технического обеспечения:

- электроснабжение – письмо от 06.07.2023 №ЦЭ/ЦЭЭ/01/21/9266 ОАО «Межрегиональная распределительная сетевая компания Урала» -филиал «Челябэнерго» Центральная электрические сети

- АО «Трансэнерго» -письмо от 25.08.2023 № 311-14/542

Реквизиты для перечисления задатка:

Банковские реквизиты счета для перечисления задатка:
Получатель:
Наименование: АО «Единая электронная торговая площадка»
ИНН: 7707704692
КПП:772501001
Расчетный счет: 40702810510050001273
Банк Получателя: Филиал "Центральный" Банка ВТБ (ПАО) в г. Москва
БИК: 044525411
Корреспондентский счет: 30101810145250000411
Назначение платежа: «Задаток для участия в аукционе _____ 20__ г. по земельному участку, расположенному по адресу, лот № ___».

Дата окончания приема заявок на участие в аукционе: **30 апреля 2024г. до 14.00** час.

Данное сообщение является публичной офертой в соответствии со статьей 437 Гражданского кодекса РФ, а подача претендентом заявки и перечисление задатка являются акцептом такой оферты. Сумма задатка возвращается участникам аукциона, за исключением его победителя, в течение 5 календарных дней с даты подведения итогов аукциона.

При исчислении сроков, указанных в настоящем информационном сообщении, **принимается время сервера электронной торговой площадки – Екатеринбург**

Дата начала приема заявок на участие в аукционе: **28 марта 2024 г. в 14:00** час. Место подачи (приема) заявок - электронная площадка: https://roseltorg.ru/

Дата окончания приема заявок на участие в аукционе: **30 апреля 2024г. до 14.00** час.

Дата, время и место определения участников торгов: **02 мая 2024г. в 09.00 час.**, место определения участников аукционов - электронная площадка: **https://roseltorg.ru/**

Электронный аукцион состоится**(дата и время начала приема предложений от участников аукциона) – 03 мая 2024г. в 09.30 час.**

Место проведения электронного аукциона: электронная площадка https://roseltorg.ru/.

Срок (дата и время) подведения итогов аукциона: **Процедура аукциона считается завершенной со времени подписания Продавцом протокола об итогах аукциона, не позднее рабочего дня, следующего за днем подведения итогов аукциона.**

Порядок регистрации на электронной площадке, подачи заявки на участие в аукционе в электронной форме, размер, срок и порядок внесения задатка, порядок возврата задатка.

Для обеспечения доступа к подаче заявки и дальнейшей процедуре электронного аукциона претенденту необходимо пройти регистрацию на электронной торговой площадке АО «Единая электронная торговая площадка» в соответствии с Регламентом электронной площадки.

Регистрация на электронной площадке осуществляется без взимания платы.

Обязанность доказать свое право на участие в электронном аукционе возлагается на претендента.

Подача заявки на участие в электронном аукционе осуществляется претендентом из личного кабинета.

Заявки подаются путем заполнения формы, представленной в Приложении № 1 к настоящему информационному сообщению, и размещения ее электронного об-

раза, с приложением электронных образов документов в соответствии с перечнем, указанным в настоящем информационном сообщении, на сайте электронной торговой площадки www.roseltorg.ru.

физические лица:

- копию всех листов документа, удостоверяющего личность;

юридические лица:

- копии учредительных документов;

- документ, подтверждающий отсутствие или наличие в уставном капитале юридического лица доли Российской Федерации, субъекта Российской Федерации или муниципального образования (реестр владельцев акций либо выписка из него или заверенное печатью (в случае наличия) юридического лица и подписанное его руководителем письмо);

- документ, который подтверждает полномочия руководителя юридического лица на осуществление действий от имени юридического лица (заверенная печатью (в случае наличия) организации копия решения о назначении этого лица или о его избрании) и в соответствии с которым руководитель юридического лица обладает правом действовать от имени юридического лица без доверенности.

В случае, если от имени претендента действует его представитель по доверенности, к заявке должна быть приложена доверенность на осуществление действий от имени претендента, оформленная в установленном порядке, или нотариально заверенная копия такой доверенности.

В случае, если доверенность на осуществление действий от имени претендента подписана лицом, уполномоченным руководителем юридического лица, заявка должна содержать также документ, подтверждающий полномочия этого лица.

Все листы документов, представляемых одновременно с заявкой, должны быть пронумерованы.

Одно лицо имеет право подать только одну заявку на один объект приватизации.

Заявки подаются на электронную площадку, начиная с даты начала приема заявок до времени и даты окончания приема заявок, указанных в информационном сообщении.

Заявки с прилагаемыми к ним документами, поданные с нарушением установленного срока, а также заявки с незаполненными полями (являющимися обязательными для заполнения), на электронной площадке не регистрируются программными средствами.

В случае, если система не принимает заявку, Оператор электронной площадки уведомляет Претендента соответствующим системным сообщением о причине не принятия заявки.

В случае успешного принятия заявки Оператор электронной площадки в течение одного часа со времени поступления заявки сообщает Претенденту о ее поступлении путем направления уведомления с приложением электронных копий зарегистрированной заявки и прилагаемых к ней документов.

При приеме заявок от Претендентов Оператор электронной площадки обеспечивает конфиденциальность данных о Претендентах и участниках.

Претендент вправе не позднее дня окончания приема заявок отозвать заявку путем направления уведомления об отзыве заявки на электронную площадку.

Поступивший от претендента задаток подлежит возврату в течение 5 календарных дней со дня поступления уведомления об отзыве заявки.

В случае отзыва претендентом заявки позднее дня окончания приема заявок задаток возвращается в порядке, установленном для претендентов, не допущенных к участию в продаже имущества (в течение 5 календарных дней со дня подписания протокола о признании претендентов участниками).

Изменение заявки допускается только путем подачи Претендентом новой заявки в установленные в информационном сообщении сроки о проведении аукциона, при этом первоначальная заявка должна быть отозвана.

Наличие электронной подписи означает, что документы и сведения, поданные в форме электронных документов, направлены от имени претендента и отправитель несет ответственность за подлинность и достоверность таких документов и сведений.

Порядок проведения электронного аукциона.

Проведение электронного аукциона в соответствии с Регламентом и Инструкциями обеспечивается Оператором электронной площадки.

В электронном аукционе могут участвовать только Заявители, допущенные к участию в аукционе и признанные участниками электронного аукциона (далее – Участники). Оператор электронной площадки обеспечивает Участникам возможность принять участие в электронном аукционе.

Электронный аукцион проводится в день и время, указанные в настоящей аукционной документации.

Электронный аукцион проводится путем повышения начальной цены предмета аукциона на «шаг аукциона», установленный в настоящей аукционной документации.

В течение одного часа со времени начала проведения процедуры электронного аукциона Участникам предлагается заявить о заключении договора купли-продажи земельного участка по начальной цене. В случае, если в течение указанного времени:

- поступило предложение о начальной цене предмета аукциона, то время для представления следующих предложений об увеличенной на «шаг аукциона» цене предмета аукциона обновляется до 10 (десяти) минут со времени представления каждого следующего предложения. Если в течение 10 (десяти) минут после представления последнего предложения о цене предмета аукциона следующее предложение не поступило, электронный аукцион с помощью программно-аппаратных средств электронной площадки завершается;

- не поступило ни одного предложения о начальной цене предмета аукциона, то электронный аукцион с помощью программно-аппаратных средств электронной площадки завершается. В этом случае временем окончания представления предложений о цене предмета аукциона является время завершения электронного аукциона.

При этом программными средствами электронной площадки обеспечивается:

- исключение возможности подачи Участником предложения о цене предмета аукциона, не соответствующего увеличению текущей цены на величину «шага аукциона»;

- уведомление Участника в случае, если предложение этого Участника о цене предмета аукциона не может быть принято в связи с подачей аналогичного предложения ранее другим Участником.

Ход проведения процедуры подачи предложений о цене предмета аукциона Участниками фиксируется Оператором электронной площадки в протоколе проведения электронного аукциона.

Победителем аукциона признается участник аукциона, предложивший наибольшую цену за земельный участок.

Протокол проведения электронного аукциона подписывается усиленной квалифицированной электронной подписью Оператором электронной площадки и размещается им на электронной площадке в течение одного часа после окончания электронного аукциона. В протоколе проведения электронного аукциона указываются адрес электронной площадки, дата, время начала и окончания электронного аукциона, начальная цена предмета аукциона в день проведения электронного аукциона, все максимальные предложения каждого участника о цене предмета аукциона. На основании данного протокола организатор электронного аукциона в день проведения электронного аукциона обеспечивает подготовку протокола о результатах электронного аукциона, подписание данного протокола усиленной квалифицированной электронной подписью лицом, уполномоченным действовать от имени организатора аукциона, и его размещение в течение одного рабочего дня со дня подписания данного протокола на электронной площадке. Протокол о результатах электронного аукциона после его размещения на электронной площадке в автоматическом режиме направляется оператором электронной площадки для размещения на официальном сайте.

Уполномоченный орган в течение пяти дней со дня истечения указанного выше срока направляет победителю электронного аукциона или иным лицам (единственному заявителю аукциона, единственному принявшему участие в аукционе его участнику), с которыми в соответствии с пунктами 13, 14, 20 и 25 статьи 39.12 Земельного кодекса РФ заключается договор купли-продажи земельного участка, подписанный проект договора купли-продажи такого участка, через функционал электронной площадки.

По результатам проведения электронного аукциона договор купли-продажи земельного участка заключается в электронной форме и подписывается усиленной квалифицированной электронной подписью сторон такого договора.

В случае если в течение тридцати дней со дня направления победителю аукциона подписанного проекта договора купли-продажи земельного участка, он не был им подписан, организатор аукциона предлагает заключить указанный договор иному участнику аукциона, который сделал предпоследнее предложение о цене предмета аукциона по цене, предложенной победителем аукциона, и также направляет ему проект договора купли-продажи земельного участка.

В случае если в течение тридцати дней со дня направления участнику аукциона, сделавшему предпоследнее предложение о цене предмета аукциона, проекта договора купли-продажи земельного участка, этот участник не представил подписанный им договор, организатор аукциона вправе объявить о проведении повторного аукциона.

В случае уклонения единственного заявителя, единственного участника аукциона либо победителя аукциона от заключения договора купли-продажи земельного участка в установленные законом сроки, Уполномоченный орган в течение 5 рабочих дней со дня истечения срока для подписания договора купли-продажи земельного участка направляет сведения о них в орган исполнительной власти, уполномоченный Правительством Российской Федерации на ведение реестра недобросовестных участников аукциона, для включения в указанный реестр и размещения в сети «Интернет» на официальном сайте РФ www.torgi.gov.ru .

Организатор аукциона вправе объявить о проведении повторного аукциона в случае, если аукцион был признан несостоявшимся, и лицо, подавшее единственную заявку на участие в аукционе, или заявитель, признанный единственным участником аукциона, или единственный принявший участие в аукционе его участник в течение тридцати дней со дня направления им проекта договора купли-продажи земельного участка не подписали (при наличии указанных лиц). При этом условия повторного аукциона могут быть изменены.

Уполномоченный орган имеет право принять решение об отказе в проведении аукциона в случае выявления обстоятельств, предусмотренных п.8 ст.39.11 Земельного кодекса РФ. Извещение об отказе в проведении аукциона, в течение трех дней со дня принятия данного решения, размещается организатором аукциона на сайте в информационно - телекоммуникационной сети «Интернет»: www.torgi.gov.ru.

Уполномоченный орган вправе принять решение о внесении изменений в Извещение не позднее чем за 3 (три) дня до даты окончания срока приема заявок. При этом срок приема заявок на участие в аукционе продлевается таким образом, чтобы срок с даты размещения на сайте Уполномоченного органа внесенных изменений до даты окончания подачи заявок составлял не менее 25 (двадцати пяти) дней, а до даты проведения аукциона – не менее 30 (тридцати) дней.

Уведомления об отказе в проведении аукциона, о внесении изменений в Извещение направляются участникам аукциона посредством функционала электронной площадки.

Уполномоченный орган не несет ответственности в случае, если лицо, желающее участвовать в аукционе, не ознакомилось с изменениями, внесенными в Извещение, на сайте оператора электронной площадки, а также на сайте torgi.gov.ru.

Срок, в течение которого Организатор аукциона вправе отказаться от проведения аукциона**: организатор торгов оставляет за собой право снять выставленный объект с торгов в любое время, но не позднее, чем за три дня до даты их проведения.**

елефон для справок: 8(35149) 2-21-70, по рабочим дням с 08-00 до 13-00 и с 14-00 до 17-00 по местному времени.

1) ПриложениЗаявка на участие в открытом электронном аукционе по продаже земельного участка

2) Проект договора купли-продажи

Заявка на участие в открытом электронном аукционе
по продаже земельного участка

Дата проведения аукциона **«____» _____20___г.**

Претендент - физическое лицо юридическое лицо

Претендент _____

_____

для физических лиц

Документ, удостоверяющий личность: _____

_____

Место жительства _____

_____

Контактный телефон _____

(для юридических лиц)

Документ о государственной регистрации в качестве юридического лица _____

_____

серия_____N_____датарегистрации_____ОГРН_____

Орган, осуществивший регистрацию _____

Место выдачи _____

ИНН _____ КПП_____

Место нахождения претендента: _____

_____

Контактный телефон_____Факс _____ Индекс _____

в лице _____,

_____

(фамилия, имя, отчество, должность для представителя юридического лица)

действующего на основании доверенности_____

(далее – претендент),

принимая решение об участии в аукционе по продаже земельного участка, расположенного по адресу: _____

_____

кадастровый № _____, площадью _____ кв.м.,

разрешенное использование: _____

_____

Лот №_____ (далее – земельный участок),

Ознакомившись с проектом договора купли-продажи земельного участка, с пакетом документов по лоту, предоставляемым организатором аукциона победителю аукциона либо иному лицу, а также рассмотрев прочие применимые к данному аукциону законодательные и нормативные акты, заявляю о своем намерении стать участником аукциона

Сообщаю банковские реквизиты для возврата задатка:_____
(*наименование, адрес банка и номер счета*)

Подтверждаю, что на дату подписания настоящей заявки ознакомлен с данными о Продавце, операторе электронной площадки, о предмете и иных существенных условиях аукциона, а также с порядком проведения аукциона, в том числе с порядком изменения даты проведения аукциона и отказа в проведении аукциона, внесения изменений в извещение о проведении аукциона, в том числе включающее документацию об аукционе, с порядком определения победителя, заключения договора и его условиями, информирован о последствиях уклонения или отказа от подписания договора.

Подтверждаю, что была предоставлена возможность ознакомления с Предметом торгов.

Подавая настоящую заявку на участие в аукционе, обязуюсь соблюдать условия его проведения.

Перечень документов прилагаемых к заявке:

_____
_____
_____
_____

Подпись Заявителя
(представителя заявителя)
_____/_____ **Дата** _____

ПРОЕКТ Д О Г О В О Р
купли-продажи земельного участка

Город Касли _____ 2023 года

Администрация Тюбукского сельского поселения, именуемый в дальнейшем ПРОДАВЕЦ, в лице главы Тюбукского сельского поселения Щербатых Николай Николаевич, действующий на основании Устава Тюбукского сельского поселения, с одной стороны,

и _____, именуемый в дальнейшем **«Покупатель»**, с другой стороны,

заключили настоящий Договор о нижеследующем:

1. Предмет договора

1.1. По настоящему договору Продавец на основании ст. 39.12 Земельного кодекса Российской Федерации и результатов аукциона (протокол рассмотрения заявок на участие в открытом электроном аукционе _____) обязуется передать в собственность Покупателя, а Покупатель принять в собственность земельный участок с кадастровым номером _____ общей площадью _____ расположенный по адресу _____; категория земель _____, вид разрешенного использования_____, и оплатить за него цену, предусмотренную договором.

2. Цена договора и порядок его расчета

2.1. Цена земельного участка установлена в соответствии с протоколом _____ от _____ № ____ и составляет _____ руб.

2.2. Задаток в сумме _____ руб., перечисленный Покупателем, засчитывается в счет оплаты цены земельного участка.

2.3. Оставшаяся сумма цены продажи земельного участка в размере _____ рублей должна быть перечислена Покупателем на расчетный счет Продавца в течение 10(десяти) рабочих дней с момента заключения настоящего договора путем единовременного перечисления денежных средств в безналичном порядке по следующим реквизитам:

2.4. Полная оплата цены земельного участка подтверждается выпиской со счета Продавца о поступлении денежных средств в сумме цены продажи земельного участка.

3. Передача земельного участка и переход права собственности на него

3.1. Передача земельного участка Продавцом и принятие его Покупателем осуществляется по подписываемому сторонами акту приема-передачи.

3.2. Право собственности Покупателя на земельный участок подлежит государственной регистрации в органе, уполномоченном на государственную регистрацию прав и сделок с земельными участками в соответствии с действующим законодательством

3.3. Продавец гарантирует, что до заключения настоящего договора земельный участок свободен от любых имущественных прав и претензий третьих лиц.

3.4. Право собственности на земельный участок, указанный в пункте 1.1. настоящего Договора, возникает с момента государственной регистрации в органе, уполномоченном на государственную регистрацию прав и сделок с земельными участками.

4. Обязанности сторон

4.1. Продавец обязуется:

4.1.1. В течение 7 календарных дней со дня поступления на его расчетный счет денежных средств за земельный участок в полном объеме передать Покупателю документы и совершить действия, необходимые для государственной регистрации перехода права собственности на земельный участок.

4.1.2. При получении сведений об изменении реквизитов, указанных в п. 2.3 настоящего договора, письменно своевременно уведомить о таком изменении Покупателя.

4.1.3. Передать Покупателю земельный участок по акту приема-передачи не позднее чем через 7 календарных дней со дня поступления на его расчетный счет денежных средств за земельный участок и выдать Покупателю уведомление (для представления по требованию) об исполнении им обязательств по уплате цены продажи земельного участка по настоящему договору.

4.2. Покупатель обязуется:

4.2.1. Полностью оплатить цену земельного участка в размере, порядке и сроки, установленным разделом 2 договора.

4.2.2. Письменно своевременно уведомлять Продавца об изменении своих почтовых и банковских реквизитов, а также о смене руководителя организации (для юридических лиц). В противном случае все извещения, уведомления, повестки и другие документы, направленные Покупателю по реквизитам, указанным в договоре, считаются врученными Покупателю.

4.2.3. Оплатить расходы, связанные с возникновением права собственности на земельный участок, а также совместно с продавцом обратиться в орган государственной регистрации прав на недвижимость и сделок с ним в течении пяти рабочих дней с момента оплаты и подписания акта приема-передачи земельного участка.

4.2.4. Принять от Продавца имущество по акту приема-передачи не позднее 7 календарных дней со дня поступления на расчетный счет Продавца денежных средств за земельный участок.

4.3. Обязанности сторон, не урегулированные настоящим договором, устанавливаются в соответствии и действующим законодательством.

5. Ответственность сторон

5.1. За невыполнение или ненадлежащее выполнение своих обязательств по настоящему договору стороны несут имущественную ответственность в соответствии с действующим законодательством РФ и настоящим договором.

5.2. За нарушение сроков уплаты цены продажи земельного участка по настоящему договору Покупатель уплачивает Продавцу пеню в размере 0,1% от невнесенной суммы за каждый день просрочки. Просрочка уплаты цены продажи земельного участка в сумме и в сроки, указанные в разделе 2 настоящего договора, свыше 10 календарных дней считается отказом Покупателя от исполнения обязательств по оплате имущества. Продавец принимает данный отказ Покупателя от исполнения им своих обязательств по настоящему договору в течение 5 дней с момента истечения 10-дневной просрочки, направляя ему об этом письменное сообщение, с даты отправления которого настоящий договор считается неисполненным. Земельный участок не подлежит отчуждению, сумма задатка Покупателю не возвращается, и обязательства Продавца по передаче земельного участка в собственность Покупателю прекращаются. Договор, в соответствии Гражданским кодексом РФ, считается расторгнутым по соглашению сторон.

5.3. Сторона настоящего договора не будет нести ответственности за какой бы то ни было ущерб или невыполнение принятых на себя обязательств в случае, если это произойдет по причинам, известным образом неподконтрольным стороне настоящего договора, как то: какие бы то ни было забастовки, иные производственные споры, пожар, эпидемия, стихийное бедствие, аварии инженерных сетей, принятие законов или иных правовых актов и тому подобное, которые сторона не могла ни предотвратить, ни предвидеть (непреодолимая сила).

6. Рассмотрение споров

6.1. Настоящий договор может быть расторгнут по основаниям, установленным действующим законодательством, в том числе в связи с неоплатой или неполной оплатой Покупателем стоимости земельного участка в сроки, установленные разделом 2 настоящего договора.

6.2. Все споры между сторонами, возникающие по настоящему договору, разрешаются в соответствии с законодательством РФ по месту нахождения земельного участка.

7. Особые условия

7.1. Изменения и дополнения к настоящему договору считаются действительными, если они совершены в письменной форме и подписаны сторонами.

7.2. Переход права собственности на земельный участок по настоящему договору подлежит государственной регистрации в Управлении Федеральной службы государственной регистрации, кадастра и картографии по Челябинской области после исполнения обязательств по оплате имущества в соответствии с разделом 2 настоящего договора. Расходы по государственной регистрации перехода права собственности несет Покупатель.

7.3. Настоящий договор составлен в 3-х экземплярах, имеющих одинаковую юридическую силу, по одному экземпляру для каждой из сторон, один экземпляр в Управлении Федеральной службы государственной регистрации, кадастра и картографии по Челябинской области.

8. Действие Договора

8.1. Настоящий Договор вступает в силу со дня его подписания сторонами и действует до полного исполнения ими обязательств по настоящему договору или до расторжения настоящего договора в случаях, предусмотренных законодательством.

9. Подписи сторон

ПРОДАВЕЦ:
Администрация Тюбукского
сельского поселения
ИНН 7409001493
КПП 745901001
БИК 047501001
р/с 40102810645370000062
Отделение Челябинск банка России//
УФК по Челябинской области г. Челябинск
заместитель главы

_____Н.Н.Щербатых

«__» _____ 20__ года
МП.

ПОКУПАТЕЛЬ:

_____

«__» _____ 20__ года

АКТ О ПЕРЕДАЧЕ ЗЕМЕЛЬНОГО УЧАСТКА

Город Касли _____ 2023 года

Мы, нижеподписавшиеся,

Администрация Тюбукского сельского поселения, именуемый в дальнейшем ПРОДАВЕЦ, в лице главы Тюбукского сельского поселения Щербатых Николай Николаевич, действующий на основании Устава Тюбукского сельского поселения, с одной стороны,

и _____, именуемый в дальнейшем **«Покупатель»**, с другой стороны,

совместно именуемые «Стороны», на основании протокола _____ от «___» _____2023 г. № _____, заключили настоящий Договор о нижеследующем:

1. В соответствии с договором купли-продажи земельного участка от _____23 года **Продавец** передает в собственность за плату **Покупателю** земельный участок, расположенный по адресу: _____

Площадь участка – _____

Категория земель – _____

Разрешенное использование – _____

Кадастровый номер участка- _____

2. Продавец передал, а **Покупатель** принял вышеуказанное недвижимое имущество. Претензий по качеству переданной недвижимости и произведенной оплате не поступило.

3. С момента подписания настоящего акта передачи недвижимости договор считается исполненным, на него распространяются требования ст. 408 ГК РФ (прекращение исполнением).

Подписи сторон

ПРОДАВЕЦ:
Администрация Тюбукского
сельского поселения
ИНН 7409001493
КПП 745901001
БИК 047501001
р/с 40102810645370000062
Отделение Челябинск банка России//
УФК по Челябинской области г. Челябинск
заместитель главы

_____Н.Н.Щербатых

«__» _____ 20__ года
МП.

ПОКУПАТЕЛЬ:

_____

«__» _____ 20__ года

ИЗВЕЩЕНИЕ О ПРЕДОСТАВЛЕНИЯ ЗЕМЕЛЬНЫХ УЧАСТКОВ В СОБСТВЕННОСТЬ

Комитет по управлению имуществом и земельным отношениям администрации Каслинского муниципального района извещает о предоставлении земельных участков в собственность:

1) Земельный участок 74:09:0604001:771, местоположение: Челябинская обл., р-н. Каслинский, с. Щербаковка, ул. Надежды, №5, общей площадью 2000 кв.м., категория земель: земли населенных пунктов, с видом разрешенного использования: под индивидуальное жилищное строительства.

2) Земельный участок 74:09:0909002:340, местоположение: Челябинская обл., р-н. Каслинский, с. Воскресенское, ул. Светлая, №23, общей площадью 1500 кв.м., категория земель: земли населенных пунктов, с видом разрешенного использования: под индивидуальное жилищное строительства.

Граждане, заинтересованные в предоставлении земельного участка, в течение тридцати дней со дня опубликования и размещения извещения вправе подавать заявления о намерении участвовать в аукционе.

Заявления подаются **только лично** (по доверенности в случае подачи заявления доверенным лицом) в приемную Комитета по управлению имуществом и земельным отношениям администрации Каслинского муниципального района, по понедельникам с 08.30 до 13-00 и с 14-00 до 16-00 по местному времени, Челябинская область, г. Касли, ул. Советская, д. 29 кб. 11.

Дата начала приема заявлений**: 28.03.2024**

Дата окончания приема заявлений: **29.04.2024**

Адрес и время приема граждан для ознакомления со схемой расположения участка: Челябинская область, г. Касли, ул. Советская, д. 29, каб. 4 по рабочим дням с 08-00 до 13-00 и с 14-00 до 17-00 по местному времени

ИЗВЕЩЕНИЕ О ПРЕДОСТАВЛЕНИЯ ЗЕМЕЛЬНЫХ УЧАСТКОВ В АРЕНДУ

Комитет по управлению имуществом и земельным отношениям администрации Каслинского муниципального района извещает о предварительном согласовании предоставления земельных участков в аренду:

1) Земельный участок с кадастровым номером 74:09:0909001:1287, местоположение: Челябинская область, р-н Каслинский, с. Воскресенское, ул. Есенина, 51, общей площадью 1500 кв.м., земли: земли населенных пунктов; вид разрешенного использования: для индивидуального жилищного строительства.

2) Земельный участок с кадастровым номером 74:09:0909001:1281, местоположение: Челябинская область, р-н Каслинский, с. Воскресенское, ул. Снежинская, 56, общей площадью 1870 кв.м., земли: земли населенных пунктов; вид разрешенного использования: для индивидуального жилищного строительства.

3) Земельный участок с кадастровым номером 74:09:0909001:576, местоположение: Челябинская область, р-н Каслинский, с. Воскресенское, ул. Лесная, 16, общей площадью 1414 кв.м., земли: земли населенных пунктов; вид разрешенного использования: для индивидуального жилищного строительства.

4) Земельный участок с кадастровым номером 74:09:0909001:1285, местоположение: Челябинская область, р-н Каслинский, с. Воскресенское, ул. Снежинская, 50, общей площадью 2190 кв.м., земли: земли населенных пунктов; вид разрешенного использования: для индивидуального жилищного строительства.

Граждане, заинтересованные в предоставлении земельного участка, в течение тридцати дней со дня опубликования и размещения извещения вправе подавать заявления о намерении участвовать в аукционе.

Заявления подаются **только лично** (по доверенности в случае подачи заявления доверенным лицом) в приемную Комитета по управлению имуществом и земельным отношениям администрации Каслинского муниципального района по рабочим дням с 08.30 до 13-00 и с 14-00 до 16-00 по местному времени, по адресу: Челябинская область, г. Касли, ул. Советская, д. 29 кб. 11.

Дата начала приема заявлений**: 28.03.2024**

Дата окончания приема заявлений**: 29.04.2024 до 13:00**

Адрес и время приема граждан для ознакомления со схемой расположения участка: Челябинская область, г. Касли, ул. Советская, д. 29, каб. 4 по рабочим дням с 08-00 до 13-00 и с 14-00 до 17-00 по местному времени.

ИЗВЕЩЕНИЕ О ПРЕДВАРИТЕЛЬНОМ СОГЛАСОВАНИИ ПРЕДОСТАВЛЕНИЯ ЗЕМЕЛЬНЫХ УЧАСТКОВ

Комитет по управлению имуществом и земельным отношениям администрации Каслинского муниципального района извещает о предварительном согласовании предоставления земельных участков:

1)Челябинская область, Каслинский район, СНТ Астра, ул. 4, уч. 90, общей площадью:1500 кв.м., категория земель: земли сельскохозяйственного назначения, для садоводства;

2) Челябинская область, Каслинский район, СНТ Астра, ул. 4, уч. 92, общей площадью:1500 кв.м., категория земель: земли сельскохозяйственного назначения, для садоводства;

3)Челябинская область, Каслинский район, СНТ Астра, ул. 5, уч.89, общей площадью:1500 кв.м., категория земель: земли сельскохозяйственного назначения, для садоводства;

4)Челябинская область, Каслинский район, СНТ Астра, ул. 5, уч.91, общей площадью:1500 кв.м., категория земель: земли сельскохозяйственного назначения, для садоводства;

5)Челябинская область, Каслинский район, СНТ Астра, ул. 5, уч.93, общей площадью:1500 кв.м., категория земель: земли сельскохозяйственного назначения, для садоводства;

6)Челябинская область, Каслинский район, с. Воскресенское, примыкающий с северо-запада к земельному участку с кадастровым номером 74:09:0909002:323, общей площадью:1741 кв.м., категория земель: земли населенных пунктов, для ведения личного подсобного хозяйства (без права капитального строительства);

7)Челябинская область, Каслинский район, с. Воскресенское, примыкающий юго-востока к земельному участку с кадастровым номером 74:09:0909002:348, общей площадью:1500кв.м., категория земель: земли населенных пунктов, для ведения личного подсобного хозяйства (без права капитального строительства);

8)Челябинская область, Каслинский район, с. Воскресенское, в 35 метрах северо-западнее земельного участка с кадастровым номером 74:09:0909002:323, общей площадью:1741кв.м., категория земель: земли населенных пунктов, для ведения личного подсобного хозяйства (без права капитального строительства);

9)Челябинская область, Каслинский район, с. Воскресенское, примыкающий с северо-запада к земельному участку с кадастровым номером 74:09:0909002:331, общей площадью:1650 кв.м., категория земель: земли населенных пунктов, для ведения личного подсобного хозяйства (без права капитального строительства);

10)Челябинская область, Каслинский район, с. Воскресенское, примыкающий с юго-востока к земельному участку с кадастровым номером 74:09:0909002:330, общей площадью:1650 кв.м., категория земель: земли населенных пунктов, для ведения личного подсобного хозяйства (без права капитального строительства);

11)Челябинская область, Каслинский район, в 4150м на северо-запад от земельного участка с кадастровым номером 74:09:0909001:105, общей площадью:1196 кв.м., категория земель: земли населенных пунктов, для ведения личного подсобного хозяйства (без права капитального строительства);

12)Челябинская область, Каслинский район, в 233 м на юго-восток от земельного участка с кадастровым номером 74:09:0107001:56, общей площадью:1340 кв.м., категория земель: земли населенных пунктов, для ведения личного подсобного хозяйства (без права капитального строительства);

13)Челябинская область, Каслинский район, с. Огневское, в 6 метрах северо-восточнее земельного участка с кадастровым номером 74:09:0807003:9, общей площадью:2500 кв.м., категория земель: земли населенных пунктов, для ведения личного подсобного хозяйства (без права капитального строительства);

14)Челябинская область, Каслинский район, с. Огневское, примыкающий с севера к земельному участку с кадастровым номером 74:09:0807003:9, общей площадью:2500 кв.м., категория земель: земли населенных пунктов, для ведения личного подсобного хозяйства (без права капитального строительства);

15)Челябинская область, Каслинский район, с. Огневское, примыкающий с запада к земельному участку с кадастровым номером 74:09:0807003:349, общей площадью:2500 кв.м., категория земель: земли населенных пунктов, для ведения личного подсобного хозяйства (без права капитального строительства);

16)Челябинская область, Каслинский район, с. Огневское, примыкающий с запада к земельному участку с кадастровым номером 74:09:0807003:350, общей площадью:2500 кв.м., категория земель: земли населенных пунктов, для ведения личного подсобного хозяйства (без права капитального строительства);

17)Челябинская область, Каслинский район, с. Огневское, в 38 метрах юго-западнее земельного участка с кадастровым номером 74:09:0809001:778, общей площадью:2500 кв.м., категория земель: земли населенных пунктов, для ведения личного подсобного хозяйства (без права капитального строительства);

Граждане, заинтересованные в предоставлении земельного участка, в течение тридцати дней со дня опубликования и размещения извещения вправе подавать заявления о намерении участвовать в аукционе.

Заявления подаются **только лично** (по доверенности в случае подачи заявления доверенным лицом) в приемную Комитета по управлению имуществом и земельным отношениям администрации Каслинского муниципального района по рабочим дням с 08.30 до 13-00 и с 14-00 до 16-00 по местному времени, по адресу: Челябинская область, г. Касли, ул. Советская, д. 29 кб. 11.

Дата начала приема заявлений: **28.03.2024**

Дата окончания приема заявлений**: 29.04.2024 до 13:00**

Адрес и время приема граждан для ознакомления со схемой расположения участка: Челябинская область, г. Касли, ул. Советская, д. 29, каб. 4 по рабочим дням с 08-00 до 13-00 и с 14-00 до 17-00 по местному времени.

Извещение о возможном установлении публичного сервитута

В соответствии со ст. 39.42 Земельного Кодекса Российской Федерации Администрация Каслинского муниципального района информирует, что в связи с обращением Публичного акционерного общество «Россети Урал» рассматривается ходатайство об установлении публичного сервитута в отношении земель и (или) земельного(ых) участка(ов) в соответствии с пп. 1 и 3 ст.3.6 Федерального закона от 25 октября 2001 г. №137-ФЗ в целях эксплуатации существующего линейного объекта электросетевого хозяйства «Сооружение – воздушная линия электропередач о,4 кВ», право собственности на который возникло до 01.09.2018, общей площадью 1769 кв.м., местоположение: Челябинская область, Каслинский район, пос.Маук, ул.Школьная, испрашиваемый срок публичного сервитута – 49 лет.

Земельные участки, в отношении которых испрашивается публичный сервитут расположены в границах кадастрового квартала 74:09:0701002.

Описание местоположения границ публичного сервитута: согласно прилагаемой схеме.

Адрес, по которому заинтересованные лица могут ознакомиться с поступившим ходатайством об установлении публичного сервитута и прилагаемым к нему описанием местоположения границ публичного сервитута: Отдел распоряжения и использования муниципального имущества Комитета по управлению имуществом и земельным отношениям администрации Каслинского муниципального района (далее ОРиИМИ КУИЗО администрации КМР): Челябинская область, г. Касли, ул. Советская, д.29, пом. 3, каб.1).

График работы ОРиИМИ КУИЗО администрации КМР: понедельник - пятница: с 8 часов 00 минут до 17 часов 00 минут телефон для справок 8(35149) 2-38-92, официальный сайт kuizo.kmr@yandex.ru.

Правообладатели земельных участков, в отношении которых испрашивается публичный сервитут, если их права не зарегистрированы в Едином государственном реестре недвижимости, в течение пятнадцати дней со дня опубликования сообщения подают в ОРиИМИ КУИЗО администрации КМР заявления об учете их прав (обременений прав) на земельные участки с приложением копий документов, подтверждающих эти права (обременения прав). В таких заявлениях указывается способ связи с правообладателями земельных участков, в том числе их почтовый адрес и (или) адрес электронной почты.

Правообладатели земельных участков, подавшие такие заявления по истечении указанного срока, несут риски невозможности обеспечения их прав в связи с отсутствием информации о таких лицах и их правах на земельные участки.

Такие лица имеют право требовать от обладателя публичного сервитута плату за публичный сервитут не более чем за три года, предшествующие дню направления ими заявления об учете их прав (обременений прав). Обладатель публичного сервитута в срок не более чем два месяца со дня поступления указанного заявления направляет правообладателю земельного участка проект соглашения об осуществлении публичного сервитута и вносит плату за публичный сервитут в соответствии со статьей 39.46 Земельного Кодекса Российской Федерации.

СХЕМА ГРАНИЦ РАЗМЕЩЕНИЯ ПУБЛИЧНОГО СЕРВИТУТА

Объект: Сооружение - воздушная линия электропередач 0,4 кВ

Местоположение: Челябинская область, Каслинский район, пос.Маук, ул.Школьная

Кадастровый квартал: 74:09:0701002

Кадастровые номера земельных участков: 74:09:0701002:12, 74:09:0701002:97, 74:09:0701002:99, 74:09:0701002:140, 74:09:0701002:110

Система координат: МСК-74 (Зона 2)

Площадь сервитута: 1769 кв.м

Масштаб 1:1700

Используемые условные знаки и обозначения:

Граница публичного сервитута

74:09:0701002 Граница кадастрового квартала

:110 Граница и обозначение земельного участка, сведения о которых внесены в ЕГРН

Сооружения - воздушная линия электропередач 0,4 кВ			
Номер т.п.	X, м	Y, м	Средняя квадратическая погрешность характерной точки
1	680570.76	2264285.70	0.10
2	680563.73	2264244.01	0.10
3	680560.05	2264201.91	0.10
4	680563.05	2264202.00	0.10
5	680558.38	2264275.42	0.10
6	680552.19	2264309.30	0.10
7	680545.13	2264310.07	0.10
8	680541.10	2264308.03	0.10
9	680540.03	2264374.51	0.10
10	680536.47	2264373.61	0.10
11	680519.14	2264389.46	0.10
12	680480.53	2264416.50	0.10
13	680480.08	2264446.28	0.10
14	680480.58	2264474.82	0.10
15	680481.10	2264508.41	0.10
16	680487.10	2264508.47	0.10
17	680486.56	2264474.88	0.10
18	680480.08	2264446.36	0.10
19	680485.53	2264418.01	0.10
20	680477.93	2264385.98	0.10
21	680476.55	2264372.40	0.10
22	680476.69	2264341.01	0.10
23	680472.70	2264305.72	0.10
24	680476.70	2264305.50	0.10
25	680476.69	2264341.89	0.10
26	680480.08	2264372.26	0.10
27	680481.89	2264385.14	0.10
28	680488.34	2264412.17	0.10
29	680510.44	2264389.52	0.10
30	680537.10	2264367.42	0.10
31	680542.49	2264339.89	0.10
32	680548.23	2264308.50	0.10
33	680554.67	2264274.54	0.10
34	680559.79	2264244.13	0.10
35	680566.02	2264285.00	0.10
1	680570.76	2264285.70	0.10

ОПИСАНИЕ МЕСТОПОЛОЖЕНИЯ ГРАНИЦ

Публичный сервитут Сооружение - воздушная линия электропередач 0,4 кВ

(наименование объекта, местоположение границ которого описано (далее - объект))

Раздел 1

Сведения об объекте

№ п/п	Характеристики объекта	Описание характеристик
1	2	3
1	Местоположение объекта	Челябинская область, Каслинский район, п.Маук, ул.Школьная
2	Площадь объекта +/- величина погрешности определения площади (Р +/- Дельта Р)	1760 кв.м +/- 15 кв.м
3	Иные характеристики объекта	-

Раздел 2

Сведения о местоположении границ объекта

1. Система координат МСК-74, 2 зона

2. Сведения о характерных точках границ объекта

Обозначение характерных точек границ	Координаты, м		Метод определения координат характерной точки	Средняя квадратическая погрешность положения характерной точки (Mt), м	Описание обозначения точки на местности (при наличии)
	X	Y			
1	2	3	4	5	6
1	680570.76	2264285.70	Метод спутниковых геодезических измерений (определений)	0.10	—
2	680563.73	2264244.01	Метод спутниковых геодезических измерений (определений)	0.10	—
3	680560.05	2264201.91	Метод спутниковых геодезических измерений (определений)	0.10	—
4	680563.05	2264202.00	Метод спутниковых геодезических измерений (определений)	0.10	—
5	680558.38	2264275.42	Метод спутниковых геодезических измерений (определений)	0.10	—
6	680552.19	2264309.30	Метод спутниковых геодезических измерений (определений)	0.10	—
7	680545.13	2264310.07	Метод спутниковых геодезических измерений (определений)	0.10	—
8	680541.10	2264308.03	Метод спутниковых геодезических измерений (определений)	0.10	—
9	680540.03	2264374.51	Метод спутниковых геодезических измерений (определений)	0.10	—
10	680536.47	2264373.61	Метод спутниковых геодезических измерений (определений)	0.10	—
11	680519.14	2264389.46	Метод спутниковых геодезических измерений (определений)	0.10	—
12	680480.53	2264416.50	Метод спутниковых геодезических измерений (определений)	0.10	—
13	680480.08	2264446.28	Метод спутниковых геодезических измерений (определений)	0.10	—
14	680480.58	2264474.82	Метод спутниковых геодезических измерений (определений)	0.10	—
15	680481.10	2264508.41	Метод спутниковых геодезических измерений (определений)	0.10	—
16	680487.10	2264508.47	Метод спутниковых геодезических измерений (определений)	0.10	—
17	680486.56	2264474.88	Метод спутниковых геодезических измерений (определений)	0.10	—
18	680480.08	2264446.36	Метод спутниковых геодезических измерений (определений)	0.10	—
19	680485.53	2264418.01	Метод спутниковых геодезических измерений (определений)	0.10	—
20	680477.93	2264385.98	Метод спутниковых геодезических измерений (определений)	0.10	—
21	680476.55	2264372.40	Метод спутниковых геодезических измерений (определений)	0.10	—
22	680476.69	2264341.01	Метод спутниковых геодезических измерений (определений)	0.10	—
23	680472.70	2264305.72	Метод спутниковых геодезических измерений (определений)	0.10	—
24	680476.70	2264305.50	Метод спутниковых геодезических измерений (определений)	0.10	—
25	680476.69	2264341.89	Метод спутниковых геодезических измерений (определений)	0.10	—
26	680480.08	2264372.26	Метод спутниковых геодезических измерений (определений)	0.10	—
27	680481.89	2264385.14	Метод спутниковых геодезических измерений (определений)	0.10	—
28	680488.34	2264412.17	Метод спутниковых геодезических измерений (определений)	0.10	—
29	680510.44	2264389.52	Метод спутниковых геодезических измерений (определений)	0.10	—
30	680537.10	2264367.42	Метод спутниковых геодезических измерений (определений)	0.10	—
31	680542.49	2264339.89	Метод спутниковых геодезических измерений (определений)	0.10	—
32	680548.23	2264308.50	Метод спутниковых геодезических измерений (определений)	0.10	—
33	680554.67	2264274.54	Метод спутниковых геодезических измерений (определений)	0.10	—
34	680559.79	2264244.13	Метод спутниковых геодезических измерений (определений)	0.10	—
35	680566.02	2264285.00	Метод спутниковых геодезических измерений (определений)	0.10	—
1	680570.76	2264285.70	Метод спутниковых геодезических измерений (определений)	0.10	—

3. Сведения о характерных точках части (частей) границы объекта

Обозначение характерных точек части границы	Координаты, м		Метод определения координат характерной точки	Средняя квадратическая погрешность положения характерной точки (Mt), м	Описание обозначения точки на местности (при наличии)
	X	Y			
1	2	3	4	5	6
—	—	—	—	—	—

Раздел 3

Сведения о местоположении измененных (уточненных) границ объекта

1. Система координат МСК-74, 2 зона

2. Сведения о характерных точках границ объекта

Обозначение характерных точек границ	Существующие координаты, м		Измененные (уточненные) координаты, м		Метод определения координат характерной точки	Средняя квадратическая погрешность положения характерной точки (Mt), м	Описание обозначения точки на местности (при наличии)
	X	Y	X	Y			
1	2	3	4	5	6	7	8
—	—	—	—	—	—	—	—

3. Сведения о характерных точках части (частей) границы объекта

Обозначение характерных точек границ	Существующие координаты, м		Измененные (уточненные) координаты, м		Метод определения координат характерной точки	Средняя квадратическая погрешность положения характерной точки (Mt), м	Описание обозначения точки на местности (при наличии)
	X	Y	X	Y			
1	2	3	4	5	6	7	8
—	—	—	—	—	—	—	—

Текстовое описание местоположения границ

Публичный сервитут Сооружение - воздушная линия электропередач 0,4 кВ

(наименование объекта, местоположение границ которого описано (далее объект))

Прохождение границы		Описание прохождения границы
от точки	до точки	
1	2	3
1	2	—
2	3	—
3	4	—
4	5	—
5	6	—
6	7	—
7	8	—
8	9	—
9	10	—
10	11	—
11	12	—
12	13	—
13	14	—
14	15	—
15	16	—
16	17	—
17	18	—
18	19	—
19	20	—
20	21	—
21	22	—
22	23	—
23	24	—
24	25	—
25	26	—
26	27	—
27	28	—
28	29	—
29	30	—
30	31	—
31	32	—
32	33	—
33	34	—
34	35	—
35	1	—



СВИДЕТЕЛЬСТВО

О ГОСУДАРСТВЕННОЙ РЕГИСТРАЦИИ ПРАВА

Управление Федеральной регистрационной службы по Челябинской области

Дата выдачи: 16.07.2008 г.

Субъект (субъекты) права:

Объект права:

Кадастровый (или условный) номер:

Существующие ограничения (обременения) права:

Государственный регистратор: / Сидорова Н.В.

7411 630425

Извещение о возможном установлении публичного сервитута

В соответствии со ст. 39.42 Земельного Кодекса Российской Федерации Администрация Каслинского муниципального района информирует, что в связи с обращением Публичного акционерного общество «Россети Урал» рассматривается ходатайство об установлении публичного сервитута в отношении земель и (или) земельного(ых) участка(ов) в соответствии с пп. 1 и 3 ст.3.6 Федерального закона от 25 октября 2001 г. №137-ФЗ в целях эксплуатации существующего линейного объекта электросетевого хозяйства «Воздушная линия 0,4кВ с.Юшково», право собственности на который возникло до 01.09.2018, общей площадью – 32826 кв.м., местоположение: Челябинская область, Каслинский район, с.Юшково, испрашиваемый срок публичного сервитута – 49 лет.

Земельные участки, в отношении которых испрашивается публичный сервитут расположены в границах кадастровых кварталов 74:09:0806001, 74:09:0806002.

Описание местоположения границ публичного сервитута: согласно прилагаемой схеме.

Адрес, по которому заинтересованные лица могут ознакомиться с поступившим ходатайством об установлении публичного сервитута и прилагаемым к нему описанием местоположения границ публичного сервитута: Отдел распоряжения и использования муниципального имущества Комитета по управлению имуществом и земельным отношениям администрации Каслинского муниципального района (далее ОРиИМИ КУИЗО администрации КМР): Челябинская область, г. Касли, ул. Советская, д.29, пом. 3, каб.1).

График работы ОРиИМИ КУИЗО администрации КМР: понедельник - пятница: с 8 часов 00 минут до 17 часов 00 минут телефон для справок 8(35149) 2-38-92, официальный сайт kuizo.kmr@yandex.ru.

Правообладатели земельных участков, в отношении которых испрашивается публичный сервитут, если их права не зарегистрированы в Едином государственном реестре недвижимости, в течение пятнадцати дней со дня опубликования сообщения подают в ОРиИМИ КУИЗО администрации КМР заявления об учете их прав (обременений прав) на земельные участки с приложением копий документов, подтверждающих эти права (обременения прав). В таких заявлениях указывается способ связи с правообладателями земельных участков, в том числе их почтовый адрес и (или) адрес электронной почты.

Правообладатели земельных участков, подавшие такие заявления по истечении указанного срока, несут риски невозможности обеспечения их прав в связи с отсутствием информации о таких лицах и их правах на земельные участки.

Такие лица имеют право требовать от обладателя публичного сервитута плату за публичный сервитут не более чем за три года, предшествующие дню направления ими заявления об учете их прав (обременений прав). Обладатель публичного сервитута в срок не более чем два месяца со дня поступления указанного заявления направляет правообладателю земельного участка проект соглашения об осуществлении публичного сервитута и вносит плату за публичный сервитут в соответствии со статьей 39.46 Земельного Кодекса Российской Федерации.

Лист 3 Листов 6

Масштаб 1:2700

Используемые условные знаки и обозначения:

Границы публичного сервитута

74:09:0806001 Границы и кадастровый номер кадастрового квартала

Границы и обозначение земельного участка, сведения о которых внесены в ЕГРН

Лист 4 Листов 6

Масштаб 1:2700

Используемые условные знаки и обозначения:

Границы публичного сервитута

74:09:0806001 Границы и кадастровый номер кадастрового квартала

Границы и обозначение земельного участка, сведения о которых внесены в ЕГРН

Лист 5 Листов 6

Масштаб 1:2700

Используемые условные знаки и обозначения:

Границы публичного сервитута

74:09:0806001 Границы и кадастровый номер кадастрового квартала

Границы и обозначение земельного участка, сведения о которых внесены в ЕГРН

Лист 6 Листов 6

Масштаб 1:2700

Используемые условные знаки и обозначения:

Границы публичного сервитута

74:09:0806001 Границы и кадастровый номер кадастрового квартала

Границы и обозначение земельного участка, сведения о которых внесены в ЕГРН

Воздушная линия 0,4кВ с. Юшкова			
Номер точки	X, м	Y, м	Средняя квадратическая погрешность характерной точки
1	707199.72	2321050.13	0.10
2	707195.88	2321051.27	0.10
3	707186.41	2321019.49	0.10
4	707160.70	2320990.81	0.10
5	707140.75	2320964.26	0.10
6	707100.48	2320926.50	0.10
7	707079.84	2320893.16	0.10
8	707056.50	2320885.97	0.10
9	707046.26	2320840.80	0.10
10	707009.28	2320882.85	0.10
11	706960.64	2320991.15	0.10
12	706987.05	2320929.59	0.10

13	706965.62	2320932.24	0.10
14	706969.57	2320933.82	0.10
15	706998.52	2320940.48	0.10
16	707012.90	2320925.90	0.10
17	707035.19	2320961.53	0.10
18	707060.91	2321010.16	0.10
19	707077.78	2321047.38	0.10
20	707083.84	2321085.14	0.10
21	707102.14	2321127.91	0.10
22	707115.24	2321161.11	0.10
23	707154.20	2321201.95	0.10
24	707189.67	2321237.59	0.10
25	707160.45	2321302.70	0.10
26	707175.41	2321290.45	0.10
27	707169.79	2321292.15	0.10
28	707156.77	2321264.42	0.10
29	707145.99	2321249.99	0.10
30	707130.86	2321203.57	0.10
31	707111.56	2321162.89	0.10
32	707090.44	2321129.43	0.10
33	707081.37	2321089.55	0.10
34	707068.86	2321105.15	0.10
35	707065.74	2321102.85	0.10
36	707079.72	2321085.14	0.10
37	707071.90	2321048.56	0.10
38	707056.73	2321011.92	0.10
39	707051.71	2320993.51	0.10
40	707011.58	2320950.86	0.10
41	707001.98	2320955.55	0.10
42	707019.47	2320966.77	0.10
43	707056.87	2320999.69	0.10
44	707067.07	2321047.37	0.10
45	707058.53	2321089.23	0.10
46	707033.33	2321001.55	0.10
47	707015.93	2320968.63	0.10
48	706990.09	2320934.77	0.10
49	706969.75	2320937.12	0.10
50	706979.60	2320935.12	0.10
51	706982.07	2320928.87	0.10
52	706976.38	2320891.85	0.10
53	707006.54	2320860.03	0.10
54	707033.58	2320857.54	0.10
55	707005.55	2320804.92	0.10
56	706999.51	2320819.17	0.10
57	706964.92	2320786.65	0.10
58	706910.00	2320793.92	0.10
59	706870.84	2320703.75	0.10
60	706850.32	2320678.59	0.10
61	706816.89	2320644.80	0.10
62	706785.87	2320614.50	0.10
63	706758.55	2320624.58	0.10
64	706755.23	2320638.80	0.10
65	706723.85	2320633.04	0.10
66	706756.85	2320628.82	0.10
67	706782.37	2320611.44	0.10
68	706765.19	2320594.13	0.10
69	706725.79	2320554.93	0.10
70	706669.79	2320538.48	0.10
71	706702.53	2320527.56	0.10
72	706728.57	2320552.05	0.10
73	706788.81	2320591.29	0.10
74	706787.53	2320618.72	0.10
75	706819.47	2320641.92	0.10
76	706853.86	2320673.69	0.10
77	706881.90	2320708.87	0.10
78	706912.80	2320731.06	0.10
79	706965.79	2320782.78	0.10
80	706976.48	2320777.44	0.10
81	706982.55	2320747.07	0.10
82	706914.87	2320728.57	0.10
83	706886.60	2320693.33	0.10
84	706850.18	2320665.51	0.10
85	706832.26	2320658.59	0.10
86	706798.61	2320636.14	0.10
87	706759.40	2320577.83	0.10
88	706740.50	2320549.43	0.10
89	706713.89	2320522.32	0.10
90	706693.89	2320493.68	0.10
91	706655.99	2320465.92	0.10
92	706650.81	2320485.08	0.10
93	706686.81	2320498.84	0.10
94	706715.89	2320519.68	0.10
95	706745.30	2320548.57	0.10
96	706772.20	2320574.87	0.10
97	706801.29	2320603.26	0.10
98	706835.30	2320633.77	0.10
99	706861.62	2320662.69	0.10
100	706889.35	2320690.45	0.10
101	706917.75	2320717.69	0.10
102	706945.27	2320744.13	0.10
103	706981.96	2320776.44	0.10
104	707006.44	2320799.81	0.10
105	707037.45	2320836.49	0.10
106	707059.58	2320862.51	0.10
107	707082.80	2320888.58	0.10
108	707111.52	2320923.90	0.10
109	707145.85	2320962.74	0.10
110	707163.80	2320987.47	0.10
111	707189.89	2321017.51	0.10
1	707199.72	2321050.13	0.10
112	706979.66	2320786.33	0.10
113	706960.89	2320785.70	0.10
114	706997.89	2320812.43	0.10
115	707002.60	2320801.76	0.10
132	706978.66	2320780.93	0.10
116	707227.97	2321571.99	0.10
117	707304.83	2321582.18	0.10
118	707302.57	2321579.02	0.10
119	707308.57	2321574.18	0.10
120	707299.25	2321570.68	0.10

121	707272.99	2321568.7	0.10
122	707279.21	2321569.7	0.10
123	707287.47	2321568.32	0.10
124	707271.95	2321530.94	0.10
125	707259.83	2321499.51	0.10
126	707245.27	2321465.21	0.10
127	707226.09	2321424.34	0.10
128	707210.5	2321390.22	0.10
129	707205.66	2321400.39	0.10
130	707218.78	2321429.83	0.10
131	707212.02	2321430.67	0.10
132	707201.64	2321401.54	0.10
133	707185.97	2321365.41	0.10
134	707168.04	2321327.84	0.10
135	707152.15	2321285.53	0.10
136	707142.06	2321259.9	0.10
137	707125.02	2321224.1	0.10
138	707107.55	2321191.68	0.10
139	707088.96	2321158.28	0.10
140	707060.87	2321139.8	0.10
141	707084.53	2321138.2	0.10
142	707093.54	2321156.5	0.10
143	707111.05	2321189.74	0.10
144	707128.58	2321222.3	0.10
145	707145.74	2321258.3	0.10
146	707155.85	2321284.65	0.10
147	707172.75	2321326.08	0.10
148	707188.53	2321363.79	0.10
149	707203.54	2321395.88	0.10
150	707208.22	2321385.36	0.10
151	707189.75	2321350.57	0.10
152	707169.36	2321310.67	0.10
153	707154.04	2321317.12	0.10
154	707187.43	2321349.59	0.10
155	707212.33	2321384.6	0.10
156	707238.71	2321422.68	0.10
157	707248.93	2321463.57	0.10
158	707263.53	2321498.01	0.10
159	707275.65	2321529.44	0.10
160	707292.61	2321566.93	0.10
118	707317.97	2321571.99	0.10
161	707004.65	2320196.58	0.10
162	707006.95	2320200.14	0.10
163	706975.37	2320222.31	0.10
164	706956.35	2320184.58	0.10
165	706934.21	2320153.96	0.10
166	706912.76	2320124.68	0.10
167	706897.00	2320095.58	0.10
168	706875.47	2320056.61	0.10
169	706854.97	2320020.31	0.10
170	706834.27	2319985.78	0.10
171	706815.92	2319953.00	0.00
172	706795.66	2319916.97	0.00
173	706774.67	2319881.01	0.00
174	706758.10	2319849.15	0.00
175	706726.00	2319871.80	0.00
176	706694.56	2319892.46	0.00
177	706671.13	2319928.36	0.00
178	706648.38	2319966.27	0.00
179	706629.21	2319996.44	0.00
180	706611.03	2320028.14	0.00
181	706591.20	2320062.45	0.00
182	706570.94	2320093.30	0.00
183	706548.53	2320124.87	0.00
184	706555.43	2320137.40	0.00
185	706556.68	2320143.92	0.00
186	706547.38	2320141.44	0.00
187	706530.23	2320128.34	0.00
188	706528.13	2320157.17	0.00
189	706524.27	2320158.23	0.00
190	706515.53	2320128.24	0.00
191	706490.28	2320118.97	0.00
192	706445.94	2320119.97	0.00
193	706405.23	2320109.55	0.00
194	706370.78	2320093.96	0.00
195	706345.14	2320068.43	0.00
196	706321.08	2320044.41	0.00
197	706292.17	2320015.51	0.00
198	706265.80	2319988.81	0.00
199	706239.91	2319958.81	0.00
200	706242.88	2319957.17	0.00
201	706286.72	2319988.09	0.00
202	706293.01	2320012.69	0.00
203	706323.91	2320041.38	0.00
204	706347.96	2320065.59	0.00
205	706372.78	2320089.38	0.00
206	706398.57	2320087.39	0.00
207	706382.64	2320082.27	0.00
208	706351.32	2320057.44	0.00
209	706323.44	2320026.16	0.00
210	706285.66	2320000.29	0.00
211	706266.79	2319988.70	0.00
212	706245.99	2319942.71	0.00
213	706223.88	2319917.21	0.00
214	706199.61	2319884.97	0.00
215	706174.26	2319852.64	0.00
216	706148.97	2319817.66	0.00
217	706127.06	2319788.34	0.00
218	706102.48	2319758.95	0.00
219	706084.07	2319728.05	0.00
220	706062.68	2319695.78	0.00
221	706085.91	2319693.42	0.00
222	706080.11	2319723.71	0.00
223	706105.74	2319748.65	0.00
224	706130.34	2319784.06	0.00
225	706152.23	2319815.34	0.00
226	706177.52	2319850.57	0.00
227	706199.78	2319882.48	0.00
228	706228.92	2319914.61	0.00

Воздушная линия 0,4кВ г. Юшкозо			
Номер угла	X, м	Y, м	Средняя квадратическая погрешность координатной точки
229	706248.01	2319948.09	0.10
230	706269.81	2319984.08	0.10
231	706295.54	2319997.51	0.10
232	706328.18	2320003.24	0.10
233	706355.98	2320048.54	0.10
234	706355.40	2320078.57	0.10
235	706408.63	2320099.54	0.10
236	706448.66	2320107.03	0.10
237	706491.20	2320119.07	0.10
238	706517.88	2320122.76	0.10
239	706549.33	2320137.94	0.10
240	706544.48	2320123.36	0.10
241	706558.44	2320111.10	0.10
242	706559.28	2320072.37	0.10
243	706579.90	2320038.26	0.10
244	706598.29	2320018.96	0.10
245	706614.28	2319968.87	0.10
246	706617.72	2319982.91	0.10
247	706599.73	2320019.02	0.10
248	706588.32	2320048.52	0.10
249	706562.72	2320074.63	0.10
250	706541.08	2320111.14	0.10
251	706548.31	2320129.40	0.10
252	706567.56	2320083.35	0.10
253	706587.86	2320059.35	0.10
254	706607.58	2320018.04	0.10
255	706625.81	2319968.52	0.10
256	706645.07	2319918.03	0.10
257	706667.87	2319928.04	0.10
258	706691.66	2319882.66	0.10
259	706723.60	2319868.60	0.10
260	706757.30	2319843.25	0.10
261	706778.13	2319878.99	0.10
262	706799.33	2319914.97	0.10
263	706919.42	2319959.93	0.10
264	706837.73	2319963.72	0.10
265	706857.83	2320018.30	0.10
266	706878.69	2320054.59	0.10
267	706900.52	2320091.67	0.10
268	706918.24	2320122.72	0.10
269	706937.59	2320158.84	0.10
270	706933.68	2320182.41	0.10
271	706976.43	2320218.59	0.10
161	707004.60	2320198.50	0.10
272	706998.79	2320258.53	0.10
273	706994.11	2320292.65	0.10
274	706921.82	2320330.55	0.10
275	706937.72	2320385.27	0.10
276	706954.68	2320402.27	0.10
277	706975.23	2320441.79	0.10
278	706989.32	2320478.16	0.10
279	707005.06	2320511.03	0.10
280	707023.48	2320548.30	0.10
281	707044.57	2320588.96	0.10
282	707065.56	2320630.35	0.10
283	707026.48	2320649.59	0.10
284	707024.73	2320645.99	0.10
285	707080.10	2320678.73	0.10
286	707041.01	2320596.80	0.10
287	707019.92	2320551.10	0.10
288	707002.46	2320514.97	0.10
289	706894.51	2320520.09	0.10
290	706892.09	2320517.01	0.10
291	707000.69	2320511.29	0.10
292	706986.42	2320481.59	0.10
293	706958.34	2320459.40	0.10
294	706936.24	2320498.76	0.10
295	706893.32	2320503.09	0.10
296	706857.40	2320509.98	0.10
297	706836.72	2320506.04	0.10
298	706892.70	2320499.13	0.10
299	706829.36	2320494.64	0.10
300	706857.16	2320485.30	0.10
301	706834.74	2320477.71	0.10
302	706869.29	2320443.45	0.10
303	706853.26	2320403.95	0.10
304	706834.08	2320366.95	0.10
305	706818.18	2320332.73	0.10
306	706800.49	2320294.37	0.10
307	706834.60	2320261.19	0.10
308	706860.32	2320288.30	0.10
309	706821.56	2320253.01	0.10
310	706788.50	2320300.20	0.10
311	706753.10	2320372.94	0.10
312	706744.60	2320316.40	0.10
313	706747.02	2320313.30	0.10
314	706753.30	2320318.06	0.10
315	706786.50	2320296.74	0.10
316	706819.54	2320279.35	0.10
317	706859.04	2320265.02	0.10
172	706886.70	2320256.33	0.10
318	706818.50	2320424.10	0.10
319	706893.12	2320429.08	0.10
320	706556.42	2320402.91	0.10
321	706538.44	2320442.95	0.10
322	706508.00	2320486.06	0.10
323	706505.51	2320515.50	0.10
324	706493.82	2320536.90	0.10
325	706482.33	2320559.52	0.10
326	706494.63	2320557.72	0.10
327	706523.24	2320556.05	0.10
328	706542.90	2320556.07	0.10
329	706575.20	2320587.77	0.10
330	706603.99	2320615.95	0.10
331	706614.35	2320653.91	0.10
332	706613.67	2320666.03	0.10
333	706607.73	2320688.19	0.10
334	706616.25	2320664.09	0.10
335	706630.41	2320618.05	0.10
336	706572.40	2320590.65	0.10
337	706548.10	2320558.93	0.10
338	706521.96	2320541.35	0.10
339	706497.09	2320560.06	0.10
340	706482.42	2320584.53	0.10
341	706488.51	2320569.44	0.10
342	706456.02	2320593.94	0.10
343	706413.08	2320571.75	0.10
344	706380.95	2320554.07	0.10
345	706343.53	2320533.47	0.10
346	706309.54	2320515.80	0.10
347	706274.89	2320497.25	0.10
348	706240.73	2320478.35	0.10
349	706206.34	2320456.25	0.10
350	706202.38	2320452.75	0.10
351	706242.65	2320474.85	0.10
352	706276.75	2320493.75	0.10
353	706311.04	2320512.96	0.10
354	706343.48	2320529.95	0.10
355	706380.53	2320550.12	0.10
356	706382.86	2320540.62	0.10
357	706353.98	2320524.22	0.10
358	706324.61	2320507.53	0.10
359	706292.49	2320489.75	0.10
360	706240.13	2320464.98	0.10
361	706185.80	2320432.10	0.10
362	706187.68	2320428.56	0.10
363	706250.08	2320461.46	0.10
364	706294.37	2320486.25	0.10
365	706326.57	2320504.95	0.10
366	706355.98	2320520.74	0.10
367	706387.48	2320538.62	0.10
368	706404.22	2320552.11	0.10
369	706417.94	2320568.21	0.10
370	706455.58	2320589.36	0.10
371	706485.69	2320566.56	0.10
372	706480.86	2320562.58	0.10
373	706487.62	2320556.34	0.10
374	706504.49	2320524.52	0.10
375	706503.93	2320484.82	0.10
376	706535.16	2320440.65	0.10
377	706563.44	2320400.16	0.10
378	706536.91	2320375.31	0.10
379	706512.86	2320352.70	0.10
380	706479.85	2320321.87	0.10
381	706486.71	2320310.62	0.10
382	706411.88	2320296.89	0.10
383	706365.05	2320280.49	0.10
384	706366.35	2320276.71	0.10
385	706413.26	2320292.95	0.10
386	706440.09	2320306.97	0.10
387	706481.95	2320318.15	0.10
388	706515.60	2320340.56	0.10
389	706539.65	2320372.39	0.10
390	706567.43	2320398.41	0.10
391	706596.28	2320424.72	0.10
392	706600.82	2320422.82	0.10
393	706592.72	2320405.99	0.10
394	706576.40	2320389.53	0.10
395	706545.42	2320359.95	0.10
396	706526.93	2320342.98	0.10
397	706499.33	2320316.14	0.10
398	706466.79	2320298.88	0.10
399	706434.54	2320281.92	0.10
400	706380.07	2320274.17	0.10
401	706342.23	2320266.67	0.10
402	706307.92	2320261.43	0.10
403	706300.54	2320257.47	0.10
404	706342.02	2320262.75	0.10
405	706388.73	2320270.23	0.10
406	706425.06	2320278.08	0.10
407	706488.15	2320295.44	0.10
408	706531.67	2320312.86	0.10
409	706529.69	2320339.40	0.10
410	706548.10	2320357.05	0.10
411	706576.97	2320384.54	0.10
412	706580.66	2320374.83	0.10
413	706579.10	2320361.67	0.10
414	706583.16	2320361.21	0.10
415	706584.74	2320374.91	0.10
416	706580.12	2320387.59	0.10
417	706595.56	2320403.17	0.10
418	706616.58	2320424.48	0.10
419	706614.87	2320273.73	0.10
420	706614.13	2320271.67	0.10
421	706279.44	2320271.17	0.10
422	706146.78	2320285.47	0.10
423	706207.61	2320259.66	0.10
424	706293.71	2320257.71	0.10
425	706198.00	2320255.05	0.10
426	706137.41	2320237.98	0.10
427	706128.56	2320233.66	0.10
428	706093.62	2320233.18	0.10
429	706088.96	2320203.17	0.10
430	706094.18	2320189.50	0.10
431	706094.01	2320174.67	0.10
432	706097.69	2320161.20	0.10
433	706098.09	2320157.44	0.10
434	706093.41	2320170.91	0.10
435	706094.55	2320185.43	0.10
436	706046.86	2320175.90	0.10
437	706049.30	2320179.17	0.10
438	706098.92	2320187.12	0.10
439	706070.40	2320189.43	0.10
440	706098.96	2320209.42	0.10
441	706125.42	2320210.05	0.10

441	706128.07	2320203.73	0.10
442	706124.94	2320175.26	0.10
443	706087.96	2320142.18	0.10
444	706072.35	2320111.37	0.10
445	706052.54	2320087.36	0.10
446	706018.31	2320041.02	0.10
447	705997.98	2320016.78	0.10
448	705976.54	2319988.19	0.10
449	705972.96	2320002.01	0.10
450	705943.90	2319967.90	0.10
451	705928.99	2319941.88	0.10
452	705909.37	2319918.29	0.10
453	705883.29	2319882.69	0.10
454	705884.51	2319880.31	0.10
455	705812.79	2319915.91	0.10
456	705810.21	2319939.52	0.10
457	705948.10	2319965.50	0.10
458	705971.04	2319993.09	0.10
459	705973.43	2319984.04	0.10
460	705950.59	2319952.78	0.10
461	705926.16	2319919.58	0.10
462	705993.28	2319881.68	0.10
463	705977.27	2319862.57	0.10
464	705958.27	2319824.78	0.10
465	705934.04	2319791.61	0.10
466	705937.36	2319789.30	0.10
467	705959.53	2319822.44	0.10
468	705980.48	2319850.19	0.10
469	705981.52	2319879.32	0.10
470	705979.38	2319917.20	0.10
471	705955.03	2319950.42	0.10
472	705977.21	2319982.41	0.10
473	706001.26	2320014.40	0.10
474	706019.48	2320039.38	0.10
475	706055.96	2320084.04	0.10
476	706075.43	2320108.03	0.10
477	706100.94	2320139.64	0.10
478	706128.88	2320173.76	0.10
479	706130.07	2320208.73	0.10
480	706129.36	2320228.55	0.10
481	706159.05	2320234.32	0.10
482	706190.56	2320231.43	0.10
483	706203.31	2320254.03	0.10
484	706207.98	2320255.57	0.10
485	706230.04	2320246.12	0.10
486	706197.99	2320234.07	0.10
487	706159.07	2320218.14	0.10
488	706140.53	2320215.40	0.10
489	706199.41	2320238.33	0.10
490	706235.96	2320244.08	0.10
491	706268.42	2320251.04	0.10
492	706267.28	2320254.96	0.10
493	706235.63	2320248.09	0.10
494	706215.35	2320256.77	0.10
495	706247.42	2320261.53	0.10
496	706280.16	2320267.23	0.10
497	706314.87	2320273.73	0.10

ОПИСАНИЕ МЕСТОПОЛОЖЕНИЯ ГРАНИЦ

Публичный сервитут Воздушная линия 0,4кВ г.Юшково

(наименование объекта, местоположение границ которого описано (далее - объект)

Раздел 1

Сведения об объекте		
№ п/п	Характеристики объекта	Описание характеристик
1	2	3
1	Местоположение объекта	Российская Федерация, Красноярский край, г.Юшково
2	Площадь объекта +/- величина погрешности определения площади (Р +/- Delta P)	12826 кв.м +/- 63 кв.м
3	Иные характеристики объекта	-

Раздел 2

Сведения о местоположении границ объекта

1. Система координат МСК-74, 2 зона

2. Сведения о характерных точках границ объекта

Обозначение характерных точек границ	Координаты, м		Метод определения координат характерной точки	Средняя квадратическая погрешность положения характерной точки (Mt), м	Описание обозначения точки на местности (при наличии)
	X	Y			
1	2	3	4	5	6
1	707109.72	2321890.13	Метод спутниковых геодезических измерений (определений)	0.10	—
2	707105.68	2321891.27	Метод спутниковых геодезических измерений (определений)	0.10	—
3	707106.41	2321919.49	Метод спутниковых геодезических измерений (определений)	0.10	—
4	707100.70	2320890.00	Метод спутниковых геодезических измерений (определений)	0.10	—
5	707100.73	2320864.28	Метод спутниковых геодезических измерений (определений)	0.10	—
6	707106.48	2320836.58	Метод спутниковых геодезических измерений (определений)	0.10	—
7	707098.84	2320891.16	Метод спутниковых геодезических измерений (определений)	0.10	—
8	707088.50	2320865.87	Метод спутниковых геодезических измерений (определений)	0.10	—
9	707096.06	2320840.68	Метод спутниковых геодезических измерений (определений)	0.10	—
10	707090.26	2320861.95	Метод спутниковых геодезических измерений (определений)	0.10	—
11	706990.84	2320891.19	Метод спутниковых геодезических измерений (определений)	0.10	—
12	706987.85	2320829.53	Метод спутниковых геодезических измерений (определений)	0.10	—
13	706985.82	2320831.24	Метод спутниковых геодезических измерений (определений)	0.10	—
14	706984.57	2320811.02	Метод спутниковых геодезических измерений (определений)	0.10	—
15	706984.92	2320830.68	Метод спутниковых геодезических измерений (определений)	0.10	—
16	707012.90	2320825.98	Метод спутниковых геодезических измерений (определений)	0.10	—
17	707035.69	2320861.53	Метод спутниковых геодезических измерений (определений)	0.10	—
18	707068.31	2321810.18	Метод спутниковых геодезических измерений (определений)	0.10	—
19	707087.76	2321847.38	Метод спутниковых геодезических измерений (определений)	0.10	—
20	707093.84	2321865.14	Метод спутниковых геодезических измерений (определений)	0.10	—
21	707102.04	2321127.94	Метод спутниковых геодезических измерений (определений)	0.10	—
22	707115.24	2321181.13	Метод спутниковых геодезических измерений (определений)	0.10	—
23	707136.50	2321261.80	Метод спутниковых геодезических измерений (определений)	0.10	—
24	707169.87	2321237.53	Метод спутниковых геодезических измерений (определений)	0.10	—
25	707168.43	2321262.78	Метод спутниковых геодезических измерений (определений)	0.10	—
26	707173.41	2321290.49	Метод спутниковых геодезических измерений (определений)	0.10	—
27	707169.79	2321292.13	Метод спутниковых геодезических измерений (определений)	0.10	—
28	707154.71	2321264.42	Метод спутниковых геодезических измерений (определений)	0.10	—
29	707145.99	2321259.08	Метод спутниковых геодезических измерений (определений)	0.10	—
30	707140.86	2321263.57	Метод спутниковых геодезических измерений (определений)	0.10	—
31	707111.36	2321182.69	Метод спутниковых геодезических измерений (определений)	0.10	—
32	707099.44	2321129.43	Метод спутниковых геодезических измерений (определений)	0.10	—
33	707081.27	2321086.55	Метод спутниковых геодезических измерений (определений)	0.10	—
34	707068.86	2321188.18	Метод спутниковых геодезических измерений (определений)	0.10	—
35	707065.74	2321182.65	Метод спутниковых геодезических измерений (определений)	0.10	—
36	707079.78	2321088.14	Метод спутниковых геодезических измерений (определений)	0.10	—
37	707071.98	2321040.56	Метод спутниковых геодезических измерений (определений)	0.10	—
38	707086.73	2321101.92	Метод спутниковых геодезических измерений (определений)	0.10	—
39	707031.71	2320963.51	Метод спутниковых геодезических измерений (определений)	0.10	—
40	707011.38	2320908.08	Метод спутниковых геодезических измерений (определений)	0.10	—
41	707001.88	2320903.58	Метод спутниковых геодезических измерений (определений)	0.10	—
42	707019.47	2320966.77	Метод спутниковых геодезических измерений (определений)	0.10	—
43	707036.87	2320909.08	Метод спутниковых геодезических измерений (определений)	0.10	—
44	707062.47	2321047.37	Метод спутниковых геодезических измерений (определений)	0.10	—
45	707050.53	2321040.23	Метод спутниковых геодезических измерений (определений)	0.10	—
46	707033.23	2321001.55	Метод спутниковых геодезических измерений (определений)	0.10	—
47	707013.93	2320966.62	Метод спутниковых геодезических измерений (определений)	0.10	—
48	706998.08	2320934.77	Метод спутниковых геодезических измерений (определений)	0.10	—
49	706989.75	2320913.12	Метод спутниковых геодезических измерений (определений)	0.10	—
50	706979.66	2320895.12	Метод спутниковых геодезических измерений (определений)	0.10	—
51	706962.87	2320862.07	Метод спутниковых геодезических измерений (определений)	0.10	—
52	706936.36	2320801.05	Метод спутниковых геодезических измерений (определений)	0.10	—
53	707006.54	2320866.01	Метод спутниковых геодезических измерений (определений)	0.10	—
54	707033.58	2320803.54	Метод спутниковых геодезических измерений (определений)	0.10	—
55	707068.55	2320884.92	Метод спутниковых геодезических измерений (определений)	0.10	—
56	706990.51	2320801.17	Метод спутниковых геодезических измерений (определений)	0.10	—
57	706964.82	2320766.65	Метод спутниковых геодезических измерений (определений)	0.10	—
58	706910.08	2320731.92	Метод спутниковых геодезических измерений (определений)	0.10	—
59	706879.84	2320703.79	Метод спутниковых геодезических измерений (определений)	0.10	—
60	706850.32	2320676.54	Метод спутниковых геодезических измерений (определений)	0.10	—
61	706819.89	2320644.50	Метод спутниковых геодезических измерений (определений)	0.10	—
62	706795.67	2320614.58	Метод спутниковых геодезических измерений (определений)	0.10	—
63	706755.23	2320624.58	Метод спутниковых геодезических измерений (определений)	0.10	—
64	706725.23	2320636.69	Метод спутниковых геодезических измерений (определений)	0.10	—
65	706723.89	2320633.04	Метод спутниковых геодезических измерений (определений)	0.10	—
66	706756.95	2320620.92	Метод спутниковых геодезических измерений (определений)	0.10	—
67	706792.37	2320611.44	Метод спутниковых геодезических измерений (определений)	0.10	—
68	706795.09	2320594.13	Метод спутниковых геодезических измерений (определений)	0.10	—
69	706735.79	2320594.93	Метод спутниковых геодезических измерений (определений)	0.10	—
70	706699.79	2320581.68	Метод спутниковых геодезических измерений (определений)	0.10	—
71	706701.53	2320571.56	Метод спутниковых геодезических измерений (определений)	0.10	—
72	706738.97	2320592.09	Метод спутниковых геодезических измерений (определений)	0.10	—
73	706764.81	2320591.29	Метод спутниковых геодезических измерений (определений)	0.10	—
74	706797.93	2320610.72	Метод спутниковых геодезических измерений (определений)	0.10	—
75	706819.47	2320641.92	Метод спутниковых геодезических измерений (определений)	0.10	—
76	706853.96	2320671.69	Метод спутниковых геодезических измерений (определений)	0.10	—
77	706901.80	2320700.67	Метод спутниковых геодезических измерений (определений)	0.10	—
78	706912.90	2320711.06	Метод спутниковых геодезических измерений (определений)	0.10	—
79	706965.76	2320761.79	Метод спутниковых геодезических измерений (определений)	0.10	—
80	706976.48	2320777.44	Метод спутниковых геодезических измерений (определений)	0.10	—
81	706942.53	2320747.07	Метод спутниковых геодезических измерений (определений)	0.10	—
82	706914.87	2320730.57	Метод спутниковых геодезических измерений (определений)	0.10	—
83	706886.60	2320691.10	Метод спутниковых геодезических измерений (определений)	0.10	—
84	706876.18	2320685.51	Метод спутниковых геодезических измерений (определений)	0.10	—
85	706812.26	2320635.59	Метод спутниковых геодезических измерений (определений)	0.10	—
86	706798.81	2320686.14	Метод спутниковых геодезических измерений (определений)	0.10	—
87	706768.40	2320677.83	Метод спутниковых геодезических измерений (определений)	0.10	—
88	706740.50	2320640.43	Метод спутниковых геодезических измерений (определений)	0.10	—
89	706715.89	2320622.92	Метод спутниковых геодезических измерений (определений)	0.10	—
90	706683.90	2320601.68	Метод спутниковых геодезических измерений (определений)	0.10	—
91	706655.90	2320605.92	Метод спутниковых геодезических измерений (определений)	0.10	—
92	706650.81	2320601.08	Метод спутниковых геодезических измерений (определений)	0.10	—
93	706668.81	2320590.04	Метод спутниковых геодезических измерений (определений)	0.10	—
94	706715.89	2320559.68	Метод спутниковых геодезических измерений (определений)	0.10	—
95	706743.30	2320546.57	Метод спутниковых геодезических измерений (определений)	0.10	—
96	706772.20	2320574.97	Метод спутниковых геодезических измерений (определений)	0.10	—

Сведения о местоположении границ объекта					
97	706801.39	2320861.26	Метод спутниковых геодезических измерений (определений)	0.10	—
98	706835.03	2320835.77	Метод спутниковых геодезических измерений (определений)	0.10	—
99	706861.82	2320862.69	Метод спутниковых геодезических измерений (определений)	0.10	—
100	706888.36	2320890.45	Метод спутниковых геодезических измерений (определений)	0.10	—
101	706917.78	2320917.69	Метод спутниковых геодезических измерений (определений)	0.10	—
102	706945.27	2320944.13	Метод спутниковых геодезических измерений (определений)	0.10	—
103	706991.36	2320976.44	Метод спутниковых геодезических измерений (определений)	0.10	—
104	707008.44	2320999.81	Метод спутниковых геодезических измерений (определений)	0.10	—
105	707017.95	2321016.49	Метод спутниковых геодезических измерений (определений)	0.10	—
106	707059.36	2321062.51	Метод спутниковых геодезических измерений (определений)	0.10	—
107	707082.90	2321080.58	Метод спутниковых геодезических измерений (определений)	0.10	—
108	707111.32	2321121.90	Метод спутниковых геодезических измерений (определений)	0.10	—
109	707143.05	2321161.74	Метод спутниковых геодезических измерений (определений)	0.10	—
110	707163.50	2321187.67	Метод спутниковых геодезических измерений (определений)	0.10	—
111	707189.99	2321217.91	Метод спутниковых геодезических измерений (определений)	0.10	—
1	707199.72	2321205.12	Метод спутниковых геодезических измерений (определений)	0.10	—
112	706979.66	2320790.33	Метод спутниковых геодезических измерений (определений)	0.10	—
113	706968.89	2320765.78	Метод спутниковых геодезических измерений (определений)	0.10	—
114	706997.89	2320812.43	Метод спутниковых геодезических измерений (определений)	0.10	—
115	707002.89	2320804.78	Метод спутниковых геодезических измерений (определений)	0.10	—
112	706979.66	2320790.33	Метод спутниковых геодезических измерений (определений)	0.10	—
116	707317.95	2321371.93	Метод спутниковых геодезических измерений (определений)	0.10	—
117	707304.83	2321392.18	Метод спутниковых геодезических измерений (определений)	0.10	—
118	707302.37	2321394.82	Метод спутниковых геодезических измерений (определений)	0.10	—
119	707308.57	2321374.18	Метод спутниковых геодезических измерений (определений)	0.10	—
120	707308.55	2321373.68	Метод спутниковых геодезических измерений (определений)	0.10	—
121	707372.99	2321369.79	Метод спутниковых геодезических измерений (определений)	0.10	—
122	707375.21	2321365.78	Метод спутниковых геодезических измерений (определений)	0.10	—
123	707367.47	2321366.52	Метод спутниковых геодезических измерений (определений)	0.10	—
124	707371.95	2321338.06	Метод спутниковых геодезических измерений (определений)	0.10	—
125	707350.63	2321469.51	Метод спутниковых геодезических измерений (определений)	0.10	—
126	707345.27	2321465.21	Метод спутниковых геодезических измерений (определений)	0.10	—
127	707326.69	2321436.34	Метод спутниковых геодезических измерений (определений)	0.10	—
128	707318.90	2321390.22	Метод спутниковых геодезических измерений (определений)	0.10	—
129	707305.86	2321400.08	Метод спутниковых геодезических измерений (определений)	0.10	—
130	707315.76	2321429.33	Метод спутниковых геодезических измерений (определений)	0.10	—
131	707312.88	2321490.67	Метод спутниковых геодезических измерений (определений)	0.10	—
132	707301.44	2321491.54	Метод спутниковых геодезических измерений (определений)	0.10	—
133	707303.97	2321369.41	Метод спутниковых геодезических измерений (определений)	0.10	—
134	707309.84	2321327.84	Метод спутниковых геодезических измерений (определений)	0.10	—
135	707352.13	2321265.53	Метод спутниковых геодезических измерений (определений)	0.10	—
136	707342.86	2321259.98	Метод спутниковых геодезических измерений (определений)	0.10	—
137	707335.82	2321224.19	Метод спутниковых геодезических измерений (определений)	0.10	—
138	707307.55	2321191.68	Метод спутниковых геодезических измерений (определений)	0.10	—
139	707308.86	2321189.28	Метод спутниковых геодезических измерений (определений)	0.10	—
140	707308.87	2321189.88	Метод спутниковых геодезических измерений (определений)	0.10	—
141	707304.55	2321158.28	Метод спутниковых геодезических измерений (определений)	0.10	—
142	707302.54	2321156.58	Метод спутниковых геодезических измерений (определений)	0.10	—
143	707311.89	2321189.74	Метод спутниковых геодезических измерений (определений)	0.10	—
144	707328.56	2321222.38	Метод спутниковых геодезических измерений (определений)	0.10	—
145	707345.74	2321258.38	Метод спутниковых геодезических измерений (определений)	0.10	—
146	707355.85	2321266.07	Метод спутниковых геодезических измерений (определений)	0.10	—
147	707372.72	2321326.88	Метод спутниковых геодезических измерений (определений)	0.10	—
148	707389.53	2321401.79	Метод спутниковых геодезических измерений (определений)	0.10	—
149	707303.54	2321395.89	Метод спутниковых геодезических измерений (определений)	0.10	—
150	707308.33	2321318.36	Метод спутниковых геодезических измерений (определений)	0.10	—
151	707309.25	2321350.57	Метод спутниковых геодезических измерений (определений)	0.10	—
152	707308.36	2321318.67	Метод спутниковых геодезических измерений (определений)	0.10	—
153	707309.04	2321317.13	Метод спутниковых геодезических измерений (определений)	0.10	—
154	707307.45	2321349.03	Метод спутниковых геодезических измерений (определений)	0.10	—
155	707312.33	2321394.60	Метод спутниковых геодезических измерений (определений)	0.10	—
156	707329.71	2321422.66	Метод спутниковых геодезических измерений (определений)	0.10	—
157	707348.93	2321463.97	Метод спутниковых геодезических измерений (определений)	0.10	—
158	707363.53	2321498.81	Метод спутниковых геодезических измерений (определений)	0.10	—
159	707375.65	2321529.44	Метод спутниковых геодезических измерений (определений)	0.10	—
160	707392.81	2321566.93	Метод спутниковых геодезических измерений (определений)	0.10	—
116	707317.97	2321571.83	Метод спутниковых геодезических измерений (определений)	0.10	—
161	707004.65	2320796.86	Метод спутниковых геодезических измерений (определений)	0.10	—
162	707006.95	2320800.14	Метод спутниковых геодезических измерений (определений)	0.10	—
163	706975.37	2320822.21	Метод спутниковых геодезических измерений (определений)	0.10	—
164	706990.32	2320832.39	Метод спутниковых геодезических измерений (определений)	0.10	—
165	706994.23	2320829.86	Метод спутниковых геодезических измерений (определений)	0.10	—
166	706912.76	2320734.68	Метод спутниковых геодезических измерений (определений)	0.10	—
167	706907.80	2320805.59	Метод спутниковых геодезических измерений (определений)	0.10	—
168	706875.47	2320856.81	Метод спутниковых геодезических измерений (определений)	0.10	—
169	706834.37	2320820.91	Метод спутниковых геодезических измерений (определений)	0.10	—
170	706816.27	2319965.70	Метод спутниковых геодезических измерений (определений)	0.10	—
171	706815.92	2319932.89	Метод спутниковых геодезических измерений (определений)	0.10	—
172	706765.85	2319916.67	Метод спутниковых геодезических измерений (определений)	0.10	—
173	706774.67	2319881.81	Метод спутниковых геодезических измерений (определений)	0.10	—
174	706756.10	2319849.13	Метод спутниковых геодезических измерений (определений)	0.10	—
175	706726.80	2319871.80	Метод спутниковых геодезических измерений (определений)	0.10	—
176	706604.56	2319895.40	Метод спутниковых геодезических измерений (определений)	0.10	—
177	706671.15	2319928.36	Метод спутниковых геодезических измерений (определений)	0.10	—
178	706648.29	2319963.27	Метод спутниковых геодезических измерений (определений)	0.10	—
179	706629.21	2319990.44	Метод спутниковых геодезических измерений (определений)	0.10	—
180	706611.91	2320020.14	Метод спутниковых геодезических измерений (определений)	0.10	—
181	706591.20	2320052.45	Метод спутниковых геодезических измерений (определений)	0.10	—
182	706579.94	2320085.39	Метод спутниковых геодезических измерений (определений)	0.10	—
183	706548.51	2320118.67	Метод спутниковых геодезических измерений (определений)	0.10	—
184	706553.41	2320137.40	Метод спутниковых геодезических измерений (определений)	0.10	—
185	706550.69	2320145.92	Метод спутниковых геодезических измерений (определений)	0.10	—
186	706547.39	2320141.44	Метод спутниковых геодезических измерений (определений)	0.10	—
187	706530.25	2320128.34	Метод спутниковых геодезических измерений (определений)	0.10	—
188	706528.13	2320137.17	Метод спутниковых геодезических измерений (определений)	0.10	—
189	706524.27	2320156.23	Метод спутниковых геодезических измерений (определений)	0.10	—
190	706515.55	2320126.24	Метод спутниковых геодезических измерений (определений)	0.10	—
191	706481.28	2320110.97	Метод спутниковых геодезических измерений (определений)	0.10	—
192	706445.94	2320110.97	Метод спутниковых геодезических измерений (определений)	0.10	—
193	706428.23	2320108.10	Метод спутниковых геодезических измерений (определений)	0.10	—
194	706370.70	2320081.06	Метод спутниковых геодезических измерений (определений)	0.10	—
195	706385.94	2320066.43	Метод спутниковых геодезических измерений (определений)	0.10	—
196	706321.09	2320046.41	Метод спутниковых геодезических измерений (определений)	0.10	—
197	706292.17	2320015.51	Метод спутниковых геодезических измерений (определений)	0.10	—
198	706265.68	2319980.83	Метод спутниковых геодезических измерений (определений)	0.10	—
199	706239.91	2319950.62	Метод спутниковых геодезических измерений (определений)	0.10	—
200	706242.09	2319937.17	Метод спутниковых геодезических измерений (определений)	0.10	—
201	706206.72	2319906.08	Метод спутниковых геодезических измерений (определений)	0.10	—
202	706295.81	2319912.85	Метод спутниковых геодезических измерений (определений)	0.10	—
203	706333.91	2319841.39	Метод спутниковых геодезических измерений (определений)	0.10	—
204	706347.96	2319865.59	Метод спутниковых геодезических измерений (определений)	0.10	—
205	706372.79	2319890.38	Метод спутниковых геодезических измерений (определений)	0.10	—
206	706399.59	2319917.08	Метод спутниковых геодезических измерений (определений)	0.10	—
207	706392.64	2319932.27	Метод спутниковых геодезических измерений (определений)	0.10	—
208	706351.22	2319932.44	Метод спутниковых геодезических измерений (определений)	0.10	—
209	706323.44	2319936.16	Метод спутниковых геодезических измерений (определений)	0.10	—
210	706299.68	2319980.129	Метод спутниковых геодезических измерений (определений)	0.10	—
211	706266.79	2319906.78	Метод спутниковых геодезических измерений (определений)	0.10	—
212	706245.99	2319942.71	Метод спутниковых геодезических измерений (определений)	0.10	—
213	706223.08	2319917.21	Метод спутниковых геодезических измерений (определений)	0.10	—
214	706196.61	2319884.92	Метод спутниковых геодезических измерений (определений)	0.10	—
215	706174.28	2319922.64	Метод спутниковых геодезических измерений (определений)	0.10	—
216	706146.67	2319917.68	Метод спутниковых геодезических измерений (определений)	0.10	—
217	706127.86	2319796.34	Метод спутниковых геодезических измерений (определений)	0.10	—
218	706102.48	2319758.05	Метод спутниковых геодезических измерений (определений)	0.10	—
219	706066.67	2319726.05	Метод спутниковых геодезических измерений (определений)	0.10	—
220	706062.69	2319695.78	Метод спутниковых геодезических измерений (определений)	0.10	—
221	706065.61	2319695.42	Метод спутниковых геодезических измерений (определений)	0.10	—
222	706066.21	2319725.71	Метод спутниковых геодезических измерений (определений)	0.10	—
223	706109.74	2319749.05	Метод спутниковых геодезических измерений (определений)	0.10	—
224	706158.34	2319816.46	Метод спутниковых геодезических измерений (определений)	0.30	—
225	706152.13	2319815.84	Метод спутниковых геодезических измерений (определений)	0.30	—
226	706177.52	2319850.32	Метод спутниковых геодезических измерений (определений)	0.30	—
227	706198.79	2319882.48	Метод спутниковых геодезических измерений (определений)	0.30	—
228	706226.02	2319916.61	Метод спутниковых геодезических измерений (определений)	0.30	—
229	706228.04	2319940.09	Метод спутниковых геодезических измерений (определений)	0.30	—
230	706264.61	2319986.80	Метод спутниковых геодезических измерений (определений)	0.30	—
231	706298.34	2319997.91	Метод спутниковых геодезических измерений (определений)	0.30	—
232	706326.19	2320023.24	Метод спутниковых геодезических измерений (определений)	0.30	—
233	706353.96	2320049.54	Метод спутниковых геодезических измерений (определений)	0.30	—
234	706383.40	2320078.47	Метод спутниковых геодезических измерений (определений)	0.30	—
235	706406.65	2320099.54	Метод спутниковых геодезических измерений (определений)	0.30	—
236	706428.06	2320107.84	Метод спутниковых геодезических измерений (определений)	0.30	—
237	706406.20	2320115.47	Метод спутниковых геодезических измерений (определений)	0.30	—
238	706317.86	2320112.76	Метод спутниковых геодезических измерений (определений)	0.30	—
239	706309.10	2320117.44	Метод спутниковых геодезических измерений (определений)	0.30	—
240	706344.49	2320125.36	Метод спутниковых геодезических измерений (определений)	0.30	—
241	706356.44	2320111.10	Метод спутниковых геодезических измерений (определений)	0.30	—
242	706358.26	2320072.57	Метод спутниковых геодезических измерений (определений)	0.30	—
243	706379.90	2320038.26	Метод спутниковых геодезических измерений (определений)	0.30	—
244	706396.29	2320030.86	Метод спутниковых геодезических измерений (определений)	0.30	—
245	706414.35	2319980.07	Метод спутниковых геодезических измерений (определений)	0.30	—
246	706417.72	2319992.83	Метод спутниковых геодезических измерений (определений)	0.30	—
247	706508.73	2320015.42	Метод спутниковых геодезических измерений (определений)	0.30	—
248	706503.32	2320043.32	Метод спутниковых геодезических измерений (определений)	0.30	—
249	706562.72	2320076.63	Метод спутниковых геодезических измерений (определений)	0.30	—
250	706581.06	2320111.14	Метод спутниковых геодезических измерений (определений)	0.30	—

251	786546.11	2329133.45	Метро спутниковая геодезическая изыскания (справочный)	0.30	—
252	786567.80	2329003.32	Метро спутниковая геодезическая изыскания (справочный)	0.30	—
253	786587.61	2329063.55	Метро спутниковая геодезическая изыскания (справочный)	0.30	—
254	786607.39	2329018.64	Метро спутниковая геодезическая изыскания (справочный)	0.30	—
255	786623.61	2329066.32	Метро спутниковая геодезическая изыскания (справочный)	0.30	—
256	786645.07	2329033.83	Метро спутниковая геодезическая изыскания (справочный)	0.30	—
257	786667.57	2329026.84	Метро спутниковая геодезическая изыскания (справочный)	0.30	—
258	786696.46	2329002.46	Метро спутниковая геодезическая изыскания (справочный)	0.30	—
259	786723.00	2329066.80	Метро спутниковая геодезическая изыскания (справочный)	0.30	—
260	786757.30	2329043.29	Метро спутниковая геодезическая изыскания (справочный)	0.30	—
261	786778.13	2329078.09	Метро спутниковая геодезическая изыскания (справочный)	0.30	—
262	786780.31	2329016.97	Метро спутниковая геодезическая изыскания (справочный)	0.30	—
263	786819.42	2329099.93	Метро спутниковая геодезическая изыскания (справочный)	0.10	—
264	786837.75	2329063.72	Метро спутниковая геодезическая изыскания (справочный)	0.10	—
265	786857.83	2329035.28	Метро спутниковая геодезическая изыскания (справочный)	0.10	—
266	786878.83	2329054.58	Метро спутниковая геодезическая изыскания (справочный)	0.10	—
267	786900.32	2329091.67	Метро спутниковая геодезическая изыскания (справочный)	0.10	—
268	786916.24	2329122.72	Метро спутниковая геодезическая изыскания (справочный)	0.10	—
269	786957.59	2329156.64	Метро спутниковая геодезическая изыскания (справочный)	0.10	—
270	786959.66	2329182.41	Метро спутниковая геодезическая изыскания (справочный)	0.10	—
271	786978.43	2329216.58	Метро спутниковая геодезическая изыскания (справочный)	0.10	—
272	787000.65	2329196.08	Метро спутниковая геодезическая изыскания (справочный)	0.10	—
273	786986.70	2329296.33	Метро спутниковая геодезическая изыскания (справочный)	0.10	—
274	786982.11	2329292.65	Метро спутниковая геодезическая изыскания (справочный)	0.10	—
275	786921.82	2329330.55	Метро спутниковая геодезическая изыскания (справочный)	0.10	—
276	786957.72	2329365.27	Метро спутниковая геодезическая изыскания (справочный)	0.10	—
277	786954.04	2329402.27	Метро спутниковая геодезическая изыскания (справочный)	0.10	—
278	786975.23	2329441.79	Метро спутниковая геодезическая изыскания (справочный)	0.10	—
279	786999.32	2329476.16	Метро спутниковая геодезическая изыскания (справочный)	0.10	—
280	787005.80	2329511.03	Метро спутниковая геодезическая изыскания (справочный)	0.10	—
281	787024.48	2329549.38	Метро спутниковая геодезическая изыскания (справочный)	0.10	—
282	787044.57	2329586.08	Метро спутниковая геодезическая изыскания (справочный)	0.10	—
283	787065.30	2329630.55	Метро спутниковая геодезическая изыскания (справочный)	0.10	—
284	787026.48	2329649.59	Метро спутниковая геодезическая изыскания (справочный)	0.10	—
285	787029.72	2329645.08	Метро спутниковая геодезическая изыскания (справочный)	0.10	—
286	787000.10	2329629.71	Метро спутниковая геодезическая изыскания (справочный)	0.10	—
287	787041.41	2329598.08	Метро спутниковая геодезическая изыскания (справочный)	0.10	—
288	787049.92	2329551.10	Метро спутниковая геодезическая изыскания (справочный)	0.10	—
289	787032.46	2329516.97	Метро спутниковая геодезическая изыскания (справочный)	0.10	—
290	786994.51	2329521.08	Метро спутниковая геодезическая изыскания (справочный)	0.10	—
291	786992.89	2329317.81	Метро спутниковая геодезическая изыскания (справочный)	0.10	—
292	787000.69	2329511.28	Метро спутниковая геодезическая изыскания (справочный)	0.10	—
293	786986.22	2329481.98	Метро спутниковая геодезическая изыскания (справочный)	0.10	—
294	786958.14	2329494.48	Метро спутниковая геодезическая изыскания (справочный)	0.10	—
295	786958.24	2329458.78	Метро спутниковая геодезическая изыскания (справочный)	0.10	—
296	786966.32	2329501.08	Метро спутниковая геодезическая изыскания (справочный)	0.10	—
297	786957.48	2329500.86	Метро спутниковая геодезическая изыскания (справочный)	0.10	—
298	786956.72	2329506.04	Метро спутниковая геодезическая изыскания (справочный)	0.10	—
299	786902.70	2329493.13	Метро спутниковая геодезическая изыскания (справочный)	0.10	—
300	786929.36	2329494.84	Метро спутниковая геодезическая изыскания (справочный)	0.10	—
301	786937.36	2329485.58	Метро спутниковая геодезическая изыскания (справочный)	0.10	—
302	786946.74	2329477.71	Метро спутниковая геодезическая изыскания (справочный)	0.10	—
303	786962.59	2329441.45	Метро спутниковая геодезическая изыскания (справочный)	0.10	—
304	786931.26	2329481.95	Метро спутниковая геодезическая изыскания (справочный)	0.10	—
305	786934.88	2329486.95	Метро спутниковая геодезическая изыскания (справочный)	0.10	—
306	786918.10	2329532.23	Метро спутниковая геодезическая изыскания (справочный)	0.10	—
307	786906.48	2329394.37	Метро спутниковая геодезическая изыскания (справочный)	0.10	—
308	786902.80	2329361.19	Метро спутниковая геодезическая изыскания (справочный)	0.10	—
309	786890.32	2329361.88	Метро спутниковая геодезическая изыскания (справочный)	0.10	—
310	786831.86	2329283.01	Метро спутниковая геодезическая изыскания (справочный)	0.10	—
311	786766.56	2329280.28	Метро спутниковая геодезическая изыскания (справочный)	0.10	—
312	786755.06	2329322.94	Метро спутниковая геодезическая изыскания (справочный)	0.10	—
313	786744.80	2329316.48	Метро спутниковая геодезическая изыскания (справочный)	0.10	—
314	786747.82	2329315.38	Метро спутниковая геодезическая изыскания (справочный)	0.10	—
315	786755.30	2329308.08	Метро спутниковая геодезическая изыскания (справочный)	0.10	—
316	786766.90	2329296.74	Метро спутниковая геодезическая изыскания (справочный)	0.10	—
317	786819.84	2329276.35	Метро спутниковая геодезическая изыскания (справочный)	0.10	—
318	786859.84	2329293.02	Метро спутниковая геодезическая изыскания (справочный)	0.10	—
319	786886.76	2329256.10	Метро спутниковая геодезическая изыскания (справочный)	0.10	—
320	786819.58	2329424.58	Метро спутниковая геодезическая изыскания (справочный)	0.10	—
321	786895.12	2329429.08	Метро спутниковая геодезическая изыскания (справочный)	0.10	—
322	786896.42	2329482.90	Метро спутниковая геодезическая изыскания (справочный)	0.10	—
323	786919.44	2329442.95	Метро спутниковая геодезическая изыскания (справочный)	0.10	—
324	786906.86	2329486.08	Метро спутниковая геодезическая изыскания (справочный)	0.10	—
325	786908.31	2329525.58	Метро спутниковая геодезическая изыскания (справочный)	0.10	—
326	786891.82	2329559.98	Метро спутниковая геодезическая изыскания (справочный)	0.10	—
327	786892.33	2329559.52	Метро спутниковая геодезическая изыскания (справочный)	0.10	—
328	786890.02	2329557.72	Метро спутниковая геодезическая изыскания (справочный)	0.10	—
329	786832.31	2329539.05	Метро спутниковая геодезическая изыскания (справочный)	0.10	—
330	786842.90	2329556.67	Метро спутниковая геодезическая изыскания (справочный)	0.10	—
331	786875.20	2329581.77	Метро спутниковая геодезическая изыскания (справочный)	0.10	—
332	786600.89	2329615.95	Метро спутниковая геодезическая изыскания (справочный)	0.10	—
333	786614.39	2329651.91	Метро спутниковая геодезическая изыскания (справочный)	0.10	—
334	786611.67	2329646.65	Метро спутниковая геодезическая изыскания (справочный)	0.10	—
335	786607.71	2329661.19	Метро спутниковая геодезическая изыскания (справочный)	0.10	—
336	786614.23	2329654.08	Метро спутниковая геодезическая изыскания (справочный)	0.10	—
337	786606.41	2329610.05	Метро спутниковая геодезическая изыскания (справочный)	0.10	—
338	786572.40	2329596.63	Метро спутниковая геодезическая изыскания (справочный)	0.10	—
339	786540.08	2329550.30	Метро спутниковая геодезическая изыскания (справочный)	0.10	—
340	786521.96	2329541.35	Метро спутниковая геодезическая изыскания (справочный)	0.30	—
341	786487.09	2329568.86	Метро спутниковая геодезическая изыскания (справочный)	0.30	—
342	786482.42	2329564.53	Метро спутниковая геодезическая изыскания (справочный)	0.30	—
343	786488.31	2329568.44	Метро спутниковая геодезическая изыскания (справочный)	0.30	—
344	786496.02	2329593.84	Метро спутниковая геодезическая изыскания (справочный)	0.30	—
345	786431.08	2329571.75	Метро спутниковая геодезическая изыскания (справочный)	0.30	—
346	786386.95	2329554.87	Метро спутниковая геодезическая изыскания (справочный)	0.30	—
347	786341.80	2329533.47	Метро спутниковая геодезическая изыскания (справочный)	0.30	—
348	786389.14	2329515.86	Метро спутниковая геодезическая изыскания (справочный)	0.30	—
349	786274.93	2329497.29	Метро спутниковая геодезическая изыскания (справочный)	0.30	—
350	786246.73	2329478.10	Метро спутниковая геодезическая изыскания (справочный)	0.30	—
351	786286.54	2329456.25	Метро спутниковая геодезическая изыскания (справочный)	0.30	—
352	786282.26	2329452.35	Метро спутниковая геодезическая изыскания (справочный)	0.30	—
353	786243.69	2329474.89	Метро спутниковая геодезическая изыскания (справочный)	0.30	—
354	786276.15	2329499.35	Метро спутниковая геодезическая изыскания (справочный)	0.30	—
355	786311.04	2329512.30	Метро спутниковая геодезическая изыскания (справочный)	0.30	—
356	786341.49	2329529.65	Метро спутниковая геодезическая изыскания (справочный)	0.30	—
357	786380.58	2329559.12	Метро спутниковая геодезическая изыскания (справочный)	0.30	—
358	786382.96	2329548.62	Метро спутниковая геодезическая изыскания (справочный)	0.30	—
359	786353.98	2329524.22	Метро спутниковая геодезическая изыскания (справочный)	0.30	—
360	786324.44	2329507.33	Метро спутниковая геодезическая изыскания (справочный)	0.30	—
361	786292.43	2329468.75	Метро спутниковая геодезическая изыскания (справочный)	0.30	—
362	786248.18	2329444.99	Метро спутниковая геодезическая изыскания (справочный)	0.30	—
363	786195.80	2329432.10	Метро спутниковая геодезическая изыскания (справочный)	0.30	—
364	786187.66	2329428.96	Метро спутниковая геодезическая изыскания (справочный)	0.30	—
365	786250.08	2329461.46	Метро спутниковая геодезическая изыскания (справочный)	0.30	—
366	786241.07	2329449.29	Метро спутниковая геодезическая изыскания (справочный)	0.30	—
367	786226.57	2329544.65	Метро спутниковая геодезическая изыскания (справочный)	0.30	—
368	786193.98	2329528.74	Метро спутниковая геодезическая изыскания (справочный)	0.30	—
369	786187.46	2329534.62	Метро спутниковая геодезическая изыскания (справочный)	0.30	—
370	786184.22	2329482.11	Метро спутниковая геодезическая изыскания (справочный)	0.30	—
371	786142.94	2329566.21	Метро спутниковая геодезическая изыскания (справочный)	0.30	—
372	786139.38	2329569.20	Метро спутниковая геодезическая изыскания (справочный)	0.30	—
373	786485.69	2329566.50	Метро спутниковая геодезическая изыскания (справочный)	0.30	—
374	786480.88	2329562.95	Метро спутниковая геодезическая изыскания (справочный)	0.30	—
375	786481.62	2329556.34	Метро спутниковая геодезическая изыскания (справочный)	0.30	—
376	786384.49	2329524.52	Метро спутниковая геодезическая изыскания (справочный)	0.30	—
377	786383.98	2329464.82	Метро спутниковая геодезическая изыскания (справочный)	0.30	—
378	786535.16	2329448.07	Метро спутниковая геодезическая изыскания (справочный)	0.30	—
379	786563.44	2329400.10	Метро спутниковая геодезическая изыскания (справочный)	0.30	—
380	786556.41	2329351.01	Метро спутниковая геодезическая изыскания (справочный)	0.30	—
381	786512.86	2329352.76	Метро спутниковая геодезическая изыскания (справочный)	0.30	—
382	786478.03	2329321.67	Метро спутниковая геодезическая изыскания (справочный)	0.30	—
383	786448.71	2329310.68	Метро спутниковая геодезическая изыскания (справочный)	0.30	—
384	786417.86	2329296.69	Метро спутниковая геодезическая изыскания (справочный)	0.30	—
385	786365.05	2329280.40	Метро спутниковая геодезическая изыскания (справочный)	0.30	—
386	786366.35	2329276.71	Метро спутниковая геодезическая изыскания (справочный)	0.30	—
387	786413.26	2329292.93	Метро спутниковая геодезическая изыскания (справочный)	0.30	—
388	786448.00	2329306.92	Метро спутниковая геодезическая изыскания (справочный)	0.30	—
389	786480.89	2329318.13	Метро спутниковая геодезическая изыскания (справочный)	0.30	—
390	786515.00	2329349.86	Метро спутниковая геодезическая изыскания (справочный)	0.30	—
391	786549.60	2329372.39	Метро спутниковая геодезическая изыскания (справочный)	0.30	—
392	786567.45	2329398.41	Метро спутниковая геодезическая изыскания (справочный)	0.30	—
393	786596.28	2329416.72	Метро спутниковая геодезическая изыскания (справочный)	0.30	—
394	786598.62	2329412.82	Метро спутниковая геодезическая изыскания (справочный)	0.30	—
395	786592.72	2329406.99	Метро спутниковая геодезическая изыскания (справочный)	0.30	—
396	786576.46	2329399.53	Метро спутниковая геодезическая изыскания (справочный)	0.30	—
397	786549.42	2329359.95	Метро спутниковая геодезическая изыскания (справочный)	0.30	—
398	786526.93	2329342.86	Метро спутниковая геодезическая изыскания (справочный)	0.30	—
399	786509.35	2329336.14	Метро спутниковая геодезическая изыскания (справочный)	0.30	—
400	786486.29	2329296.90	Метро спутниковая геодезическая изыскания (справочный)	0.30	—
401	786454.54	2329291.92	Метро спутниковая геодезическая изыскания (справочный)	0.30	—
402	786488.07	2329274.17	Метро спутниковая геодезическая изыскания (справочный)	0.30	—
403	786362.19	2329266.67	Метро спутниковая геодезическая изыскания (справочный)	0.30	—
404	786307.92	2329261.43	Метро спутниковая геодезическая изыскания (справочный)	0.30	—
405	786308.54	2329257.47	Метро спутниковая геодезическая изыскания (справочный)	0.30	—
406	786342.42	2329262.73	Метро спутниковая геодезическая изыскания (справочный)	0.30	—
407	786488.73	2329270.23	Метро спутниковая геодезическая изыскания (справочный)	0.30	—
408	786419.86	2329278.88	Метро спутниковая геодезическая изыскания (справочный)	0.30	—
409	786468.15	2329295.44	Метро спутниковая геодезическая изыскания (справочный)	0.30	—
410	786506.67	2329312.86	Метро спутниковая геодезическая изыскания (справочный)	0.30	—

Сведения о местоположении границы объекта

408	786529.60	2320039.48	Метод спутниковых геодезических измерений (определений)	0.30	—
410	786448.48	2320037.80	Метод спутниковых геодезических измерений (определений)	0.30	—
411	786576.07	2320064.54	Метод спутниковых геодезических измерений (определений)	0.30	—
412	786588.66	2320074.45	Метод спутниковых геодезических измерений (определений)	0.30	—
413	786579.48	2320084.87	Метод спутниковых геодезических измерений (определений)	0.30	—
414	786583.46	2320084.21	Метод спутниковых геодезических измерений (определений)	0.30	—
415	786584.74	2320074.91	Метод спутниковых геодезических измерений (определений)	0.30	—
416	786580.12	2320057.96	Метод спутниковых геодезических измерений (определений)	0.10	—
417	786585.56	2320400.17	Метод спутниковых геодезических измерений (определений)	0.10	—
418	786616.56	2320424.36	Метод спутниковых геодезических измерений (определений)	0.10	—
419	786634.97	2320271.31	Метод спутниковых геодезических измерений (определений)	0.10	—
420	786634.13	2320277.67	Метод спутниковых геодезических измерений (определений)	0.10	—
421	786278.44	2320271.17	Метод спутниковых геодезических измерений (определений)	0.10	—
422	786246.78	2320265.47	Метод спутниковых геодезических измерений (определений)	0.10	—
423	786285.64	2320259.66	Метод спутниковых геодезических измерений (определений)	0.10	—
424	786281.71	2320257.71	Метод спутниковых геодезических измерений (определений)	0.10	—
425	786196.80	2320259.83	Метод спутниковых геодезических измерений (определений)	0.10	—
426	786157.44	2320257.60	Метод спутниковых геодезических измерений (определений)	0.10	—
427	786126.86	2320253.66	Метод спутниковых геодезических измерений (определений)	0.10	—
428	786085.62	2320213.48	Метод спутниковых геодезических измерений (определений)	0.10	—
429	786068.96	2320200.17	Метод спутниковых геодезических измерений (определений)	0.10	—
430	786034.18	2320188.36	Метод спутниковых геодезических измерений (определений)	0.10	—
431	785984.18	2320174.67	Метод спутниковых геодезических измерений (определений)	0.10	—
432	785957.69	2320166.20	Метод спутниковых геодезических измерений (определений)	0.10	—
433	785950.09	2320157.44	Метод спутниковых геодезических измерений (определений)	0.10	—
434	785988.22	2320178.81	Метод спутниковых геодезических измерений (определений)	0.10	—
435	786034.55	2320185.43	Метод спутниковых геодезических измерений (определений)	0.10	—
436	786048.86	2320173.99	Метод спутниковых геодезических измерений (определений)	0.10	—
437	786048.50	2320178.17	Метод спутниковых геодезических измерений (определений)	0.10	—
438	786039.92	2320187.32	Метод спутниковых геодезических измерений (определений)	0.10	—
439	786026.40	2320199.43	Метод спутниковых геодезических измерений (определений)	0.10	—
440	786086.96	2320208.42	Метод спутниковых геодезических измерений (определений)	0.10	—
441	786123.42	2320219.83	Метод спутниковых геодезических измерений (определений)	0.10	—
442	786126.07	2320200.73	Метод спутниковых геодезических измерений (определений)	0.10	—
443	786124.99	2320175.26	Метод спутниковых геодезических измерений (определений)	0.10	—
444	786087.66	2320142.19	Метод спутниковых геодезических измерений (определений)	0.10	—
445	786072.35	2320111.37	Метод спутниковых геодезических измерений (определений)	0.10	—
446	786052.64	2320067.36	Метод спутниковых геодезических измерений (определений)	0.10	—
447	786036.31	2320041.83	Метод спутниковых геодезических измерений (определений)	0.10	—
448	785987.09	2320014.78	Метод спутниковых геодезических измерений (определений)	0.10	—
449	785976.52	2319988.39	Метод спутниковых геодезических измерений (определений)	0.10	—
450	785972.96	2320002.91	Метод спутниковых геодезических измерений (определений)	0.10	—
451	785929.90	2319967.80	Метод спутниковых геодезических измерений (определений)	0.10	—
452	785926.99	2319941.86	Метод спутниковых геодезических измерений (определений)	0.10	—
453	785889.57	2319916.29	Метод спутниковых геодезических измерений (определений)	0.10	—
454	785863.29	2319882.69	Метод спутниковых геодезических измерений (определений)	0.30	—
455	785888.51	2319888.51	Метод спутниковых геодезических измерений (определений)	0.30	—
456	785912.79	2319893.91	Метод спутниковых геодезических измерений (определений)	0.30	—
457	785938.21	2319898.52	Метод спутниковых геодезических измерений (определений)	0.30	—
458	785948.10	2319900.86	Метод спутниковых геодезических измерений (определений)	0.30	—
459	785973.00	2319905.09	Метод спутниковых геодезических измерений (определений)	0.30	—
460	785973.45	2319904.06	Метод спутниковых геодезических измерений (определений)	0.30	—
461	785958.39	2319902.79	Метод спутниковых геодезических измерений (определений)	0.30	—
462	785926.16	2319918.58	Метод спутниковых геодезических измерений (определений)	0.30	—
463	785898.28	2319901.98	Метод спутниковых геодезических измерений (определений)	0.30	—
464	785877.17	2319852.57	Метод спутниковых геодезических измерений (определений)	0.30	—
465	785856.27	2319824.70	Метод спутниковых геодезических измерений (определений)	0.30	—
466	785834.04	2319790.64	Метод спутниковых геодезических измерений (определений)	0.30	—
467	785817.46	2319788.30	Метод спутниковых геодезических измерений (определений)	0.30	—
468	785859.35	2319822.44	Метод спутниковых геодезических измерений (определений)	0.30	—
469	785888.49	2319856.19	Метод спутниковых геодезических измерений (определений)	0.30	—
470	785901.52	2319879.32	Метод спутниковых геодезических измерений (определений)	0.30	—
471	785929.16	2319915.20	Метод спутниковых геодезических измерений (определений)	0.30	—
472	785953.61	2319958.42	Метод спутниковых геодезических измерений (определений)	0.30	—
473	785977.21	2319982.41	Метод спутниковых геодезических измерений (определений)	0.30	—
474	786000.30	2320014.40	Метод спутниковых геодезических измерений (определений)	0.30	—
475	786018.49	2320038.38	Метод спутниковых геодезических измерений (определений)	0.30	—
476	786059.96	2320084.98	Метод спутниковых геодезических измерений (определений)	0.30	—
477	786075.45	2320108.80	Метод спутниковых геодезических измерений (определений)	0.30	—
478	786108.98	2320139.64	Метод спутниковых геодезических измерений (определений)	0.30	—
479	786120.08	2320173.96	Метод спутниковых геодезических измерений (определений)	0.30	—
480	786130.07	2320200.73	Метод спутниковых геодезических измерений (определений)	0.30	—
481	786128.36	2320228.58	Метод спутниковых геодезических измерений (определений)	0.30	—
482	786190.08	2320234.32	Метод спутниковых геодезических измерений (определений)	0.30	—
483	786198.56	2320251.44	Метод спутниковых геодезических измерений (определений)	0.30	—
484	786203.31	2320254.08	Метод спутниковых геодезических измерений (определений)	0.30	—
485	786207.98	2320255.97	Метод спутниковых геодезических измерений (определений)	0.30	—
486	786229.04	2320246.12	Метод спутниковых геодезических измерений (определений)	0.30	—
487	786197.99	2320224.10	Метод спутниковых геодезических измерений (определений)	0.30	—
488	786158.07	2320218.14	Метод спутниковых геодезических измерений (определений)	0.30	—
489	786188.31	2320215.40	Метод спутниковых геодезических измерений (определений)	0.30	—
490	786188.41	2320208.10	Метод спутниковых геодезических измерений (определений)	0.30	—
491	786235.96	2320244.00	Метод спутниковых геодезических измерений (определений)	0.30	—
492	786268.42	2320270.06	Метод спутниковых геодезических измерений (определений)	0.30	—
493	786267.59	2320254.06	Метод спутниковых геодезических измерений (определений)	0.30	—
494	786255.64	2320246.09	Метод спутниковых геодезических измерений (определений)	0.30	—
495	786213.35	2320236.77	Метод спутниковых геодезических измерений (определений)	0.30	—
496	786267.42	2320264.53	Метод спутниковых геодезических измерений (определений)	0.30	—
497	786288.16	2320267.23	Метод спутниковых геодезических измерений (определений)	0.30	—
498	786314.47	2320271.73	Метод спутниковых геодезических измерений (определений)	0.30	—

3. Сведения о характерных точках части (частей) границы объекта

Обозначение характерных точек части границы	Координаты, м		Метод определения координат характерной точки	Средняя квадратическая погрешность положения характерной точки (Mt), м	Описание обозначения точки на местности (при наличии)
	X	Y			
1	2	3	4	5	6
—	—	—	—	—	—

Раздел 3

Сведения о местоположении измененных (уточненных) границ объекта

1. Система координат МСК-74, 2 зона

2. Сведения о характерных точках границы объекта

Обозначение характерных точек границы	Существующие координаты, м		Изменяемые (уточняемые) координаты, м		Метод определения координат характерной точки	Средняя квадратическая погрешность положения характерной точки (Mt), м	Описание обозначения точки на местности (при наличии)
	X	Y	X	Y			
1	2	3	4	5	6	7	8
—	—	—	—	—	—	—	—

3. Сведения о характерных точках части (частей) границы объекта

Обозначение характерных точек границы	Существующие координаты, м		Изменяемые (уточняемые) координаты, м		Метод определения координат характерной точки	Средняя квадратическая погрешность положения характерной точки (Mt), м	Описание обозначения точки на местности (при наличии)
	X	Y	X	Y			
1	2	3	4	5	6	7	8
—	—	—	—	—	—	—	—

Текстовое описание местоположения границ

Публичный сервитут Воздушная линия 0,4кВ с.Юшково

(наименование объекта, местоположение границ которого описано (далее - объект))

Прохождение границы		Описание прохождения границы
от точки	до точки	
1	2	3
1	2	—
2	3	—
3	4	—
4	5	—
5	6	—
6	7	—
7	8	—
8	9	—
9	10	—
10	11	—
11	12	—
12	13	—
13	14	—
14	15	—
15	16	—
16	17	—
17	18	—
18	19	—
19	20	—
20	21	—
21	22	—
22	23	—
23	24	—
24	25	—
25	26	—
26	27	—
27	28	—
28	29	—
29	30	—
30	31	—
31	32	—
32	33	—
33	34	—
34	35	—
35	36	—
36	37	—
37	38	—
38	39	—
39	40	—
40	41	—
41	42	—
42	43	—
43	44	—
44	45	—
45	46	—
46	47	—
47	48	—
48	49	—
49	50	—
50	51	—
51	52	—
52	53	—
53	54	—
54	55	—
55	56	—
56	57	—
57	58	—
58	59	—
59	60	—
60	61	—
61	62	—
62	63	—
63	64	—
64	65	—
65	66	—
66	67	—
67	68	—
68	69	—
69	70	—
70	71	—
71	72	—
72	73	—

Промежуток границы		Описание прохождения границы
от точки	до точки	
[illegible]	[illegible]	—
[illegible]	[illegible]	—
[illegible]	[illegible]	—



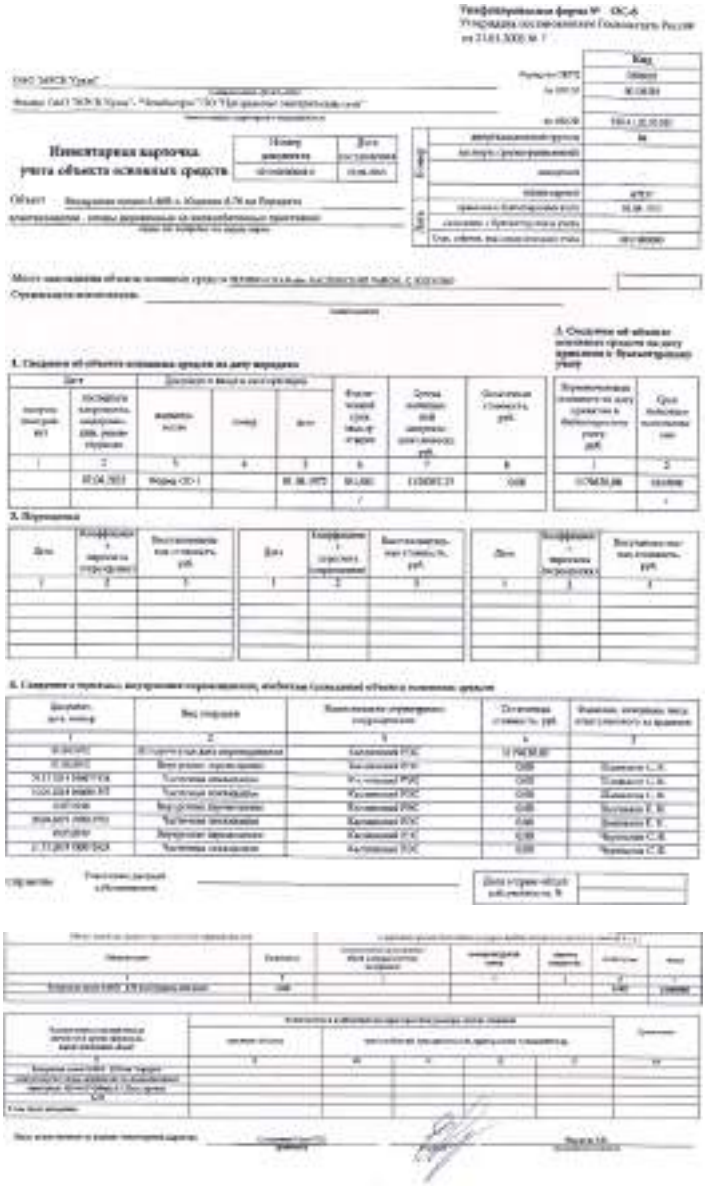

Извещение о возможном установлении публичного сервитута

В соответствии со ст. 39.42 Земельного Кодекса Российской Федерации Администрация Каслинского муниципального района информирует, что в связи с обращением Публичного акционерного общество «Россети Урал» рассматривается ходатайство об установлении публичного сервитута в отношении земель и (или) земельного(ых) участка(ов) в соответствии с пп. 1 и 3 ст.3.6 Федерального закона от 25 октября 2001 г. №137-ФЗ в целях эксплуатации существующего линейного объекта электросетевого хозяйства «Воздушная линия 0,4кВ д.Кр.Партизан от трансформаторной подстанции №2162, 2079, 835, 81, 768», право собственности на который возникло до 01.09.2018, общей площадью – 28097 кв.м., местоположение: Челябинская область, Каслинский район, пос.Красный партизан, испрашиваемый срок публичного сервитута – 49 лет.

Земельные участки, в отношении которых испрашивается публичный сервитут расположены в границах кадастровых кварталов 74:09:0905001, 74:09:0905002, 74:09:0905004, 74:09:0905005, 74:09:0905006, 74:09:0905007, 74:09:0911001, 74:09:0912001.

Описание местоположения границ публичного сервитута: согласно прилагаемой схеме.

Адрес, по которому заинтересованные лица могут ознакомиться с поступившим ходатайством об установлении публичного сервитута и прилагаемым к нему описанием местоположения границ публичного сервитута: Отдел распоряжения и использования муниципального имущества Комитета по управлению имуществом и земельным отношениям администрации Каслинского муниципального района (далее ОРиИМИ КУИЗО администрации КМР): Челябинская область, г. Касли, ул. Советская, д.29, пом. 3, каб.1).

График работы ОРиИМИ КУИЗО администрации КМР: понедельник - пятница: с 8 часов 00 минут до 17 часов 00 минут телефон для справок 8(35149) 2-38-92, официальный сайт kuizo.kmr@yandex.ru.

Правообладатели земельных участков, в отношении которых испрашивается публичный сервитут, если их права не зарегистрированы в Едином государственном реестре недвижимости, в течение пятнадцати дней со дня опубликования сообщения подают в ОРиИМИ КУИЗО администрации КМР заявления об учете их прав (обременений прав) на земельные участки с приложением копий документов, подтверждающих эти права (обременения прав). В таких заявлениях указывается способ связи с правообладателями земельных участков, в том числе их почтовый адрес и (или) адрес электронной почты.

Правообладатели земельных участков, подавшие такие заявления по истечении указанного срока, несут риски невозможности обеспечения их прав в связи с отсутствием информации о таких лицах и их правах на земельные участки.

Такие лица имеют право требовать от обладателя публичного сервитута плату за публичный сервитут не более чем за три года, предшествующие дню направления ими заявления об учете их прав (обременений прав). Обладатель публичного сервитута в срок не более чем два месяца со дня поступления указанного заявления направляет правообладателю земельного участка проект соглашения об осуществлении публичного сервитута и вносит плату за публичный сервитут в соответствии со статьей 39.46 Земельного Кодекса Российской Федерации.

СХЕМА ГРАНИЦ РАЗМЕЩЕНИЯ ПУБЛИЧНОГО СЕРВИТУТА

Объект: Воздушная линия 0,4кВ д.Кр.Партизан от трансформаторной подстанции №2162,2079,835,81,768.
Местоположение: Челябинская область, Каслинский район, пос.Красный Партизан
Кадастровый квартал: 74:09:0905001, 74:09:0905002, 74:09:0905003, 74:09:0905004, 74:09:0905005, 74:09:0905006, 74:09:0905007, 74:09:0911001, 74:09:0912001.
Кадастровые номера земельных участков: 74:09:0000000:56, 74:09:0000000:807, 74:09:0000000:852, 74:09:0000000:1802, 74:09:0000000:3010, 74:09:0000000:3374, 74:09:0000000:3375, 74:09:0000000:3376, 74:09:0000000:3626, 74:09:0000000:3754, 74:09:0000000:3882, 74:09:0000000:4531, 74:09:0000000:4565, 74:09:0000000:4864, 74:09:0000000:4866, 74:09:0000000:4887, 74:09:0905001:319, 74:09:0905002:17, 74:09:0905002:22, 74:09:0905002:24, 74:09:0905002:26, 74:09:0905002:54, 74:09:0905005:14, 74:09:0905005:28, 74:09:0905005:353, 74:09:0905005:354, 74:09:0905004:9, 74:09:0905004:16, 74:09:0905004:15, 74:09:0905005:13, 74:09:0905006:13, 74:09:0905007:12, 74:09:0905007:13, 74:09:0905007:15, 74:09:0905007:20, 74:09:0912001:390, 74:09:0912001:399, 74:09:0912001:355, 74:09:0912001:416, 74:09:0912001:417, 74:09:0912001:418, 74:09:0912001:438, 74:09:0912001:444, 74:09:0912001:440, 74:09:0912001:453, 74:09:0912001:456, 74:09:0912001:1821, 74:09:0912001:1822, 74:09:0912001:1828, 74:09:0912001:1837, 74:09:0912001:1838, 74:09:0912001:1891, 74:09:0911001:2032, 74:09:0912001:1089
Система координат: МСК-74 (Зона 2)
Площадь сервитута: 28097 кв.м

Лист 1/Листов 6

Масштаб 1:2700

Используемые условные знаки и обозначения:

Граница публичного сервитута
74:09:0911001 Граница и кадастровый номер кадастрового квартала
Граница и обозначение земельного участка, сведения о которых внесены в ЕГРН

Лист 2/Листов 6

Масштаб 1:2700

Используемые условные знаки и обозначения:

Граница публичного сервитута
74:09:0905005 Граница и кадастровый номер кадастрового квартала
Граница и обозначение земельного участка, сведения о которых внесены в ЕГРН

Лист 3/Листов 6

Масштаб 1:2700

Используемые условные знаки и обозначения:

Границы публичного сервитута

74:08:0012001 Границы и кадастровый номер кадастрового квартала

Границы и обозначение земельного участка, сведения о которых внесены в ЕГРН

Лист 5/Листов 6

Масштаб 1:2700

Используемые условные знаки и обозначения:

Границы публичного сервитута

74:08:0012001 Границы и кадастровый номер кадастрового квартала

Границы и обозначение земельного участка, сведения о которых внесены в ЕГРН

Лист 4/Листов 6

Масштаб 1:2700

Используемые условные знаки и обозначения:

Границы публичного сервитута

74:08:0012001 Границы и кадастровый номер кадастрового квартала

Границы и обозначение земельного участка, сведения о которых внесены в ЕГРН

Лист 6/Листов 6

Масштаб 1:2700

Используемые условные знаки и обозначения:

Границы публичного сервитута

74:08:0012001 Границы и кадастровый номер кадастрового квартала

Границы и обозначение земельного участка, сведения о которых внесены в ЕГРН

Воздушная линия 0,4кВ л.Ку.Партизан от трансформаторной подстанции №2162.2079.835.81.768			
Номер угла	X, м	Y, м	Средняя квадратическая погрешность характерной точки
1	695539.26	2295477.63	0.10
2	695525.45	2295487.93	0.10
3	695545.02	2295524.27	0.10
4	695541.16	2295525.29	0.10
5	695531.25	2295487.73	0.10
6	695535.50	2295476.25	0.10
1	695539.26	2295477.63	0.10
7	695812.77	2296011.89	0.10
8	695810.13	2296014.89	0.10
9	695792.90	2295999.75	0.10
10	695769.26	2295968.21	0.10
11	695749.78	2295942.18	0.10
12	695752.25	2295918.73	0.10
13	695700.98	2295940.13	0.10
14	695731.44	2295988.84	0.10
15	695751.67	2295997.72	0.10
16	695748.39	2296000.02	0.10
17	695728.28	2295971.30	0.10
18	695703.88	2295942.69	0.10
19	695695.91	2295945.75	0.10
20	695650.22	2295987.56	0.10
21	695669.21	2296012.65	0.10
22	695692.13	2296042.71	0.10
23	695715.33	2296073.17	0.10
24	695739.30	2296105.04	0.10
25	695756.10	2296107.44	0.10
26	695712.15	2296075.59	0.10
27	695688.95	2296045.13	0.10
28	695666.03	2296015.07	0.10
29	695645.90	2295988.47	0.10
30	695621.11	2295956.19	0.10
31	695605.41	2295936.14	0.10
32	695598.22	2295941.57	0.10
33	695620.90	2295971.52	0.10
34	695641.24	2295999.58	0.10
35	695659.45	2296023.32	0.10
36	695681.86	2296053.19	0.10
37	695704.95	2296082.18	0.10
38	695727.27	2296112.56	0.10
39	695750.79	2296144.20	0.10
40	695747.57	2296146.58	0.10
41	695724.07	2296114.90	0.10
42	695700.87	2296084.80	0.10
43	695678.78	2296055.81	0.10
44	695650.27	2296025.74	0.10
45	695638.94	2296001.98	0.10
46	695617.68	2295972.90	0.10
47	695595.98	2295944.04	0.10
48	695558.95	2295975.36	0.10
49	695528.63	2295965.38	0.10
50	695511.35	2295991.60	0.10
51	695505.31	2295994.22	0.10
52	695500.87	2295997.77	0.10
53	695472.35	2296020.32	0.10
54	695488.22	2296045.77	0.10
55	695510.17	2296075.07	0.10
56	695528.09	2296102.39	0.10
57	695553.37	2296133.07	0.10
58	695575.88	2296161.70	0.10
59	695600.55	2296193.34	0.10
60	695633.01	2296231.42	0.10
61	695648.87	2296255.01	0.10
62	695674.57	2296288.95	0.10
63	695671.41	2296289.39	0.10
64	695648.73	2296257.49	0.10
65	695627.89	2296233.93	0.10
66	695597.41	2296195.82	0.10
67	695572.74	2296164.16	0.10
68	695550.23	2296135.55	0.10
69	695529.87	2296104.77	0.10
70	695506.87	2296077.33	0.10
71	695488.92	2296048.09	0.10
72	695468.06	2296021.16	0.10
73	695442.02	2295988.18	0.10
74	695420.17	2295960.55	0.10
75	695395.51	2295929.26	0.10
76	695376.27	2295905.41	0.10
77	695351.26	2295873.81	0.10
78	695324.74	2295840.40	0.10
79	695327.88	2295837.92	0.10
80	695353.03	2295869.60	0.10
81	695374.00	2295849.42	0.10
82	695391.56	2295840.40	0.10
83	695398.34	2295833.26	0.10
84	695378.78	2295852.10	0.10
85	695355.53	2295872.75	0.10
86	695379.49	2295902.91	0.10
87	695398.65	2295926.78	0.10
88	695423.51	2295958.07	0.10
89	695449.16	2295989.70	0.10
90	695469.96	2296017.11	0.10
91	695498.59	2295994.60	0.10
92	695562.22	2295990.77	0.10
93	695588.87	2295987.88	0.10
94	695597.21	2295981.64	0.10
95	695556.91	2295968.86	0.10
96	695592.66	2295940.84	0.10
97	695571.15	2295912.29	0.10
98	695550.60	2295885.73	0.10
99	695530.11	2295858.44	0.10
100	695508.33	2295827.39	0.10
101	695487.58	2295802.91	0.10
102	695468.95	2295778.76	0.10
103	695473.67	2295764.93	0.10
104	695500.21	2295749.06	0.10
105	695524.01	2295727.70	0.10
106	695535.09	2295689.36	0.10
107	695548.37	2295672.70	0.10
108	695558.05	2295674.24	0.10
109	695538.79	2295701.06	0.10
110	695527.31	2295730.24	0.10
111	695502.59	2295748.25	0.10
112	695477.05	2295767.19	0.10
113	695473.63	2295770.02	0.10
114	695490.76	2295800.47	0.10
115	695508.51	2295824.95	0.10
116	695533.20	2295856.02	0.10
117	695553.87	2295883.31	0.10
118	695574.35	2295908.87	0.10
119	695595.81	2295938.37	0.10
120	695602.08	2295932.96	0.10
121	695581.44	2295903.93	0.10
122	695560.65	2295877.13	0.10
123	695543.18	2295854.38	0.10
124	695524.00	2295829.12	0.10
125	695527.18	2295826.70	0.10
126	695548.26	2295851.96	0.10
127	695563.81	2295874.69	0.10
128	695584.62	2295900.51	0.10
129	695607.53	2295932.37	0.10
130	695624.27	2295953.73	0.10
131	695647.80	2295984.38	0.10
132	695673.35	2295962.69	0.10
133	695701.29	2295938.66	0.10
134	695688.08	2295914.95	0.10
135	695660.75	2295891.96	0.10
136	695638.65	2295865.98	0.10
137	695618.92	2295832.93	0.10
138	695587.19	2295805.00	0.10
139	695565.06	2295778.10	0.10
140	695542.93	2295752.98	0.10
141	695545.99	2295750.40	0.10
142	695568.10	2295776.50	0.10
143	695589.23	2295802.40	0.10
144	695613.98	2295830.35	0.10
145	695641.71	2295863.41	0.10
146	695663.81	2295889.38	0.10
147	695681.12	2295912.37	0.10
148	695704.35	2295937.09	0.10
149	695732.89	2295912.93	0.10
150	695752.98	2295939.78	0.10
151	695772.46	2295965.81	0.10
152	695795.86	2295997.01	0.10
7	695812.77	2296011.89	0.10
153	695684.71	2296133.88	0.10
154	695681.55	2296136.32	0.10
155	695668.40	2296116.70	0.10
156	695642.54	2296284.01	0.10
157	695618.78	2296252.11	0.10
158	695594.55	2296219.78	0.10
159	695568.97	2296187.39	0.10
160	695545.91	2296155.62	0.10
161	695524.60	2296128.21	0.10
162	695516.04	2296112.87	0.10
163	695499.88	2296088.74	0.10
164	695466.49	2296048.75	0.10
165	695442.43	2296018.86	0.10
166	695428.68	2296001.64	0.10
167	695418.27	2296015.19	0.10
168	695402.42	2296013.43	0.10
169	695404.21	2296030.66	0.10
170	695374.99	2296022.58	0.10
171	695373.47	2296018.89	0.10
172	695408.12	2296004.76	0.10
173	695418.73	2295990.04	0.10
174	695402.20	2295968.38	0.10
175	695379.00	2295939.75	0.10
176	695358.03	2295913.07	0.10
177	695330.98	2295878.89	0.10
178	695305.92	2295848.23	0.10
179	695282.05	2295818.51	0.10
180	695261.16	2295792.17	0.10
181	695253.14	2295792.62	0.10
182	695253.50	2295792.70	0.10
183	695189.26	2295792.91	0.10
184	695165.60	2295792.96	0.10
185	695135.16	2295793.18	0.10
186	695105.41	2295793.13	0.10
187	695076.29	2295793.32	0.10
188	695047.24	2295793.50	0.10
189	695018.03	2295793.67	0.10
190	694973.14	2295794.08	0.10
191	694931.64	2295794.12	0.10
192	694892.47	2295794.45	0.10
193	694867.09	2295812.40	0.10
194	694822.14	2295813.50	0.10
195	694783.54	2295814.00	0.10
196	694779.96	2295813.95	0.10
197	694780.20	2295844.50	0.10
198	694780.19	2295876.12	0.10
199	694780.40	2295911.66	0.10
200	694780.71	2295946.08	0.10
201	694778.71	2295946.12	0.10
202	694778.40	2295911.68	0.10
203	694778.19	2295876.14	0.10
204	694778.20	2295844.52	0.10
205	694778.94	2295818.91	0.10
206	694778.70	2295814.08	0.10
207	694740.04	2295814.71	0.10
208	694700.90	2295815.11	0.10
209	694668.72	2295815.80	0.10
210	694664.69	2295833.79	0.10
211	694664.67	2295865.91	0.10
212	694664.89	2295895.63	0.10
213	694665.06	2295929.61	0.10
214	694665.23	2295961.48	0.10
215	694665.29	2295994.95	0.10
216	694665.40	2296025.92	0.10

Воздушная линия 0,4кВ д.Бу.Партизан от трансформаторной подстанции №2162.2079.835.81.768

Номер угла	X, м	Y, м	Средняя квадратическая погрешность характерной точки
217	694665.50	2296687.80	0.10
218	694661.50	2296687.91	0.10
219	694661.40	2296688.84	0.10
220	694661.29	2296689.97	0.10
221	694661.25	2296692.50	0.10
222	694661.06	2296829.65	0.10
223	694668.89	2296897.65	0.10
224	694668.67	2296898.93	0.10
225	694668.69	2296833.25	0.10
226	694665.54	2296815.86	0.10
227	694632.20	2296818.25	0.10
228	694585.03	2296818.56	0.10
229	694557.35	2296817.04	0.10
230	694520.46	2296817.22	0.10
231	694482.41	2296817.69	0.10
232	694449.13	2296818.03	0.10
233	694449.55	2296856.52	0.10
234	694449.80	2296897.99	0.10
235	694450.90	2296940.11	0.10
236	694450.75	2296981.75	0.10
237	694451.84	2296921.34	0.10
238	694451.89	2296904.67	0.10
239	694447.39	2296904.71	0.10
240	694447.84	2296921.88	0.10
241	694446.75	2296981.79	0.10
242	694446.30	2296940.15	0.10
243	694445.80	2296898.03	0.10
244	694445.53	2296856.50	0.10
245	694445.13	2296818.09	0.10
246	694421.87	2296818.55	0.10
247	694390.84	2296818.69	0.10
248	694360.85	2296819.06	0.10
249	694333.81	2296819.34	0.10
250	694333.57	2296815.34	0.10
251	694360.61	2296815.06	0.10
252	694390.80	2296814.69	0.10
253	694421.63	2296814.54	0.10
254	694445.11	2296814.07	0.10
255	694482.37	2296813.69	0.10
256	694520.42	2296813.22	0.10
257	694557.31	2296813.04	0.10
258	694594.99	2296812.56	0.10
259	694632.16	2296812.25	0.10
260	694668.12	2296811.83	0.10
261	694703.84	2296811.11	0.10
262	694739.73	2296810.71	0.10
263	694782.14	2296810.02	0.10
264	694825.66	2296809.50	0.10
265	694865.77	2296808.44	0.10
266	694891.19	2296790.49	0.10
267	694893.62	2296790.12	0.10
268	694871.12	2296790.08	0.10
269	695009.99	2296789.67	0.10
270	695047.22	2296789.50	0.10
271	695076.27	2296789.32	0.10
272	695105.41	2296789.13	0.10
273	695135.14	2296789.18	0.10
274	695165.88	2296788.96	0.10
275	695195.24	2296788.91	0.10
276	695223.48	2296788.70	0.10
277	695253.02	2296788.62	0.10
278	695280.90	2296788.07	0.10
279	695308.17	2296816.01	0.10
280	695309.62	2296845.71	0.10
281	695334.10	2296876.39	0.10
282	695361.17	2296910.59	0.10
283	695382.18	2296937.25	0.10
284	695405.32	2296965.86	0.10
285	695424.85	2296990.00	0.10
286	695411.00	2296007.57	0.10
287	695408.90	2296010.79	0.10
288	695409.43	2296010.91	0.10
289	695430.58	2296006.14	0.10
290	695445.61	2296016.44	0.10
291	695469.65	2296047.29	0.10
292	695494.92	2296078.26	0.10
293	695519.26	2296110.49	0.10
294	695537.88	2296136.93	0.10
295	695549.15	2296153.28	0.10
296	695571.15	2296185.17	0.10
297	695595.73	2296217.36	0.10
298	695621.98	2296249.71	0.10
299	695645.76	2296281.65	0.10
300	695669.60	2296314.30	0.10
301	695684.71	2296333.88	0.10
302	695351.52	2296086.61	0.10
303	695351.30	2296104.17	0.10
304	695372.30	2296132.15	0.10
305	695381.51	2296144.17	0.10
306	695382.70	2296132.46	0.10
307	695386.88	2296132.86	0.10
308	695384.96	2296149.79	0.10
309	695374.31	2296184.40	0.10
310	695360.85	2296218.99	0.10
311	695353.98	2296252.84	0.10
312	695351.83	2296253.10	0.10
313	695383.03	2296251.40	0.10
314	695410.95	2296210.81	0.10
315	695435.55	2296192.62	0.10
316	695437.83	2296195.84	0.10
317	695413.33	2296214.03	0.10
318	695385.41	2296254.71	0.10
319	695356.18	2296256.34	0.10
320	695355.54	2296256.86	0.10
321	695383.02	2296254.15	0.10
322	695411.88	2296250.96	0.10
323	695446.38	2296232.38	0.10
324	695447.16	2296233.42	0.10
325	695471.18	2296246.15	0.10
326	695492.81	2296274.84	0.10
327	695516.20	2296305.60	0.10
328	695539.99	2296336.92	0.10
329	695561.34	2296365.42	0.10
330	695585.67	2296397.79	0.10
331	695582.47	2296400.19	0.10
332	695558.14	2296367.82	0.10
333	695536.79	2296339.32	0.10
334	695513.02	2296308.02	0.10
335	695489.63	2296277.26	0.10
336	695468.52	2296249.27	0.10
337	695452.31	2296240.95	0.10
338	695461.48	2296252.50	0.10
339	695481.52	2296281.49	0.10
340	695507.37	2296313.45	0.10
341	695530.20	2296343.88	0.10
342	695552.81	2296373.77	0.10
343	695576.02	2296404.48	0.10
344	695572.62	2296406.90	0.10
345	695549.81	2296376.19	0.10
346	695527.00	2296346.28	0.10
347	695504.17	2296315.85	0.10
348	695480.32	2296283.89	0.10
349	695458.28	2296254.92	0.10
350	695445.30	2296237.60	0.10
351	695415.14	2296254.86	0.10
352	695383.42	2296258.13	0.10
353	695355.03	2296260.89	0.10
354	695347.15	2296261.37	0.10
355	695337.01	2296263.87	0.10
356	695301.33	2296261.99	0.10
357	695265.55	2296264.29	0.10
358	695228.64	2296264.41	0.10
359	695223.86	2296277.89	0.10
360	695217.99	2296300.42	0.10
361	695201.31	2296323.67	0.10
362	695188.12	2296347.67	0.10
363	695174.17	2296368.76	0.10
364	695177.22	2296376.93	0.10
365	695191.67	2296396.50	0.10
366	695206.37	2296416.75	0.10
367	695221.07	2296436.54	0.10
368	695235.69	2296456.15	0.10
369	695250.29	2296476.02	0.10
370	695265.94	2296497.22	0.10
371	695262.72	2296499.60	0.10
372	695247.07	2296478.40	0.10
373	695232.47	2296458.53	0.10
374	695217.87	2296438.92	0.10
375	695203.15	2296419.11	0.10
376	695188.45	2296398.86	0.10
377	695173.66	2296378.85	0.10
378	695160.71	2296368.26	0.10
379	695184.76	2296345.89	0.10
380	695199.93	2296321.53	0.10
381	695214.59	2296298.30	0.10
382	695227.58	2296277.21	0.10
383	695224.52	2296264.42	0.10
384	695104.37	2296264.47	0.10
385	695158.68	2296264.72	0.10
386	695123.12	2296264.74	0.10
387	695087.51	2296264.90	0.10
388	695051.80	2296265.21	0.10
389	695016.23	2296265.37	0.10
390	694980.71	2296265.42	0.10
391	694944.97	2296265.61	0.10
392	694909.21	2296265.64	0.10
393	694873.34	2296265.88	0.10
394	694837.98	2296266.05	0.10
395	694802.20	2296266.17	0.10
396	694781.03	2296266.60	0.10
397	694766.92	2296266.35	0.10
398	694730.90	2296266.35	0.10
399	694695.41	2296266.37	0.10
400	694662.23	2296266.33	0.10
401	694665.08	2296274.04	0.10
402	694665.37	2296308.33	0.10
403	694665.40	2296345.63	0.10
404	694665.59	2296374.78	0.10
405	694665.64	2296404.69	0.10
406	694665.62	2296435.18	0.10
407	694665.48	2296467.10	0.10
408	694665.73	2296497.80	0.10
409	694661.73	2296497.84	0.10
410	694661.48	2296467.10	0.10
411	694661.62	2296435.16	0.10
412	694661.64	2296404.69	0.10
413	694661.59	2296374.80	0.10
414	694661.40	2296345.65	0.10
415	694661.37	2296308.35	0.10
416	694661.08	2296274.78	0.10
417	694658.01	2296268.48	0.10
418	694658.60	2296267.23	0.10
419	694625.22	2296267.35	0.10
420	694589.28	2296267.51	0.10
421	694569.14	2296267.48	0.10
422	694548.74	2296267.73	0.10
423	694513.17	2296267.73	0.10
424	694478.40	2296267.79	0.10
425	694438.27	2296268.21	0.10
426	694438.23	2296264.21	0.10
427	694478.38	2296263.79	0.10
428	694513.17	2296263.73	0.10
429	694548.72	2296263.73	0.10
430	694568.12	2296263.48	0.10
431	694589.26	2296263.51	0.10
432	694629.20	2296263.35	0.10
433	694658.38	2296263.23	0.10
434	694659.25	2296262.33	0.10

434	694669.41	2296262.37	0.10
435	694738.90	2296262.35	0.10
436	694798.96	2296262.39	0.10
437	694778.99	2296262.56	0.10
438	694778.45	2296238.86	0.10
439	694778.17	2296207.72	0.10
440	694777.99	2296177.95	0.10
441	694777.74	2296149.43	0.10
442	694781.74	2296149.39	0.10
443	694781.99	2296177.93	0.10
444	694782.17	2296207.68	0.10
445	694782.45	2296238.80	0.10
446	694782.99	2296262.56	0.10
447	694802.16	2296262.17	0.10
448	694837.96	2296262.05	0.10
449	694873.32	2296261.88	0.10
450	694908.10	2296261.64	0.10
451	694944.95	2296261.61	0.10
452	694980.69	2296261.42	0.10
453	695016.21	2296261.37	0.10
454	695051.78	2296261.21	0.10
455	695087.40	2296260.90	0.10
456	695123.10	2296260.74	0.10
457	695158.66	2296260.72	0.10
458	695194.25	2296260.47	0.10
459	695228.10	2296260.42	0.10
460	695268.53	2296260.29	0.10
461	695301.31	2296258.99	0.10
462	695338.91	2296258.87	0.10
463	695365.92	2296250.46	0.10
464	695390.28	2296251.26	0.10
465	695360.01	2296217.85	0.10
466	695370.49	2296183.30	0.10
467	695380.55	2296149.70	0.10
468	695369.12	2296134.57	0.10
469	695347.28	2296105.49	0.10
470	695347.52	2296086.55	0.10
471	695351.52	2296086.61	0.10

ОПИСАНИЕ МЕСТОПОЛОЖЕНИЯ ГРАНИЦ
Публичный сервитут Воздушная линия 0,4кВ п.Кр.Партизан от трансформаторной подстанции №2162,1070,835,81,768

(наименование объекта, местоположение границ которого описано (далее - объект)

Раздел 1

Сведения об объекте		
№ п/п	Характеристики объекта	Описание характеристик
1	2	3
1	Местоположение объекта	Челябинская область, Каслинский район, п.Кр.Партизан
2	Площадь объекта +/- величина погрешности определения площади (Р +/- Делта Р)	28807 кв.м +/- 59 кв.м
3	Иные характеристики объекта	-

Раздел 2

Сведения о местоположении границ объекта

1. Система координат МСК-74, 1 зона

2. Сведения о характерных точках границ объекта

Обозначение характерных точек границ	Координаты, м		Метод определения координат характерной точки	Средняя квадратическая погрешность положения характерной точки (Мt), м	Описание обозначения точки на местности (при наличии)
	X	Y			
1	2	3	4	5	6
1	695338.26	2296477.63	Метод спутниковых геодезических измерений (определений)	0.10	—
2	695315.45	2296487.93	Метод спутниковых геодезических измерений (определений)	0.10	—
3	695349.82	2296524.27	Метод спутниковых геодезических измерений (определений)	0.10	—
4	695341.46	2296525.28	Метод спутниковых геодезических измерений (определений)	0.10	—
5	695331.25	2296487.73	Метод спутниковых геодезических измерений (определений)	0.10	—
6	695315.90	2296476.25	Метод спутниковых геодезических измерений (определений)	0.10	—
1	695338.26	2296477.63	Метод спутниковых геодезических измерений (определений)	0.10	—
7	695312.71	2296411.88	Метод спутниковых геодезических измерений (определений)	0.10	—
8	695318.13	2296414.88	Метод спутниковых геодезических измерений (определений)	0.10	—
9	695702.90	2296960.75	Метод спутниковых геодезических измерений (определений)	0.10	—
10	695700.26	2296960.23	Метод спутниковых геодезических измерений (определений)	0.10	—
11	695718.78	2296942.14	Метод спутниковых геодезических измерений (определений)	0.10	—
12	695732.23	2296930.73	Метод спутниковых геодезических измерений (определений)	0.10	—
13	695736.96	2296926.13	Метод спутниковых геодезических измерений (определений)	0.10	—
14	695731.44	2296966.64	Метод спутниковых геодезических измерений (определений)	0.10	—
15	695731.47	2296997.72	Метод спутниковых геодезических измерений (определений)	0.10	—
16	695744.39	2296980.02	Метод спутниковых геодезических измерений (определений)	0.10	—
17	695726.28	2296971.38	Метод спутниковых геодезических измерений (определений)	0.10	—
18	695700.88	2296942.68	Метод спутниковых геодезических измерений (определений)	0.10	—
19	695679.91	2296965.79	Метод спутниковых геодезических измерений (определений)	0.10	—
20	695659.22	2296987.56	Метод спутниковых геодезических измерений (определений)	0.10	—
21	695666.21	2296912.68	Метод спутниковых геодезических измерений (определений)	0.10	—
22	695692.13	2296942.70	Метод спутниковых геодезических измерений (определений)	0.10	—
23	695715.33	2296973.17	Метод спутниковых геодезических измерений (определений)	0.10	—
24	695716.30	2296965.94	Метод спутниковых геодезических измерений (определений)	0.10	—
25	695716.30	2296987.44	Метод спутниковых геодезических измерений (определений)	0.10	—
26	695712.65	2296955.58	Метод спутниковых геодезических измерений (определений)	0.10	—
27	695668.95	2296949.13	Метод спутниковых геодезических измерений (определений)	0.10	—
28	695666.83	2296945.87	Метод спутниковых геодезических измерений (определений)	0.10	—
29	695643.90	2296900.27	Метод спутниковых геодезических измерений (определений)	0.10	—
30	695621.11	2296936.19	Метод спутниковых геодезических измерений (определений)	0.10	—
31	695689.41	2296936.14	Метод спутниковых геодезических измерений (определений)	0.10	—
32	695586.32	2296944.57	Метод спутниковых геодезических измерений (определений)	0.10	—
33	695620.98	2296971.51	Метод спутниковых геодезических измерений (определений)	0.10	—
34	695641.24	2296990.86	Метод спутниковых геодезических измерений (определений)	0.10	—
35	695629.45	2296023.32	Метод спутниковых геодезических измерений (определений)	0.10	—
36	695681.96	2296055.19	Метод спутниковых геодезических измерений (определений)	0.10	—
37	695704.00	2296082.13	Метод спутниковых геодезических измерений (определений)	0.10	—
38	695727.27	2296112.96	Метод спутниковых геодезических измерений (определений)	0.10	—
39	695750.79	2296142.80	Метод спутниковых геодезических измерений (определений)	0.10	—
40	695747.57	2296146.56	Метод спутниковых геодезических измерений (определений)	0.10	—
41	695734.07	2296114.96	Метод спутниковых геодезических измерений (определений)	0.10	—
42	695700.07	2296084.60	Метод спутниковых геодезических измерений (определений)	0.10	—
43	695678.78	2296055.61	Метод спутниковых геодезических измерений (определений)	0.10	—
44	695636.27	2296025.74	Метод спутниковых геодезических измерений (определений)	0.10	—
45	695634.04	2296008.88	Метод спутниковых геодезических измерений (определений)	0.10	—
46	695617.68	2295973.90	Метод спутниковых геодезических измерений (определений)	0.10	—
47	695599.08	2295944.04	Метод спутниковых геодезических измерений (определений)	0.10	—
48	695559.95	2295973.36	Метод спутниковых геодезических измерений (определений)	0.10	—
49	695583.63	2295995.58	Метод спутниковых геодезических измерений (определений)	0.10	—
50	695531.55	2295996.60	Метод спутниковых геодезических измерений (определений)	0.10	—
51	695568.52	2295994.22	Метод спутниковых геодезических измерений (определений)	0.10	—
52	695580.07	2295997.37	Метод спутниковых геодезических измерений (определений)	0.10	—
53	695572.55	2296028.82	Метод спутниковых геодезических измерений (определений)	0.10	—
54	695606.22	2296065.37	Метод спутниковых геодезических измерений (определений)	0.10	—
55	695630.17	2296089.07	Метод спутниковых геодезических измерений (определений)	0.10	—
56	695526.08	2296102.39	Метод спутниковых геодезических измерений (определений)	0.10	—
57	695503.57	2296133.07	Метод спутниковых геодезических измерений (определений)	0.10	—
58	695571.68	2296161.70	Метод спутниковых геодезических измерений (определений)	0.10	—
59	695600.55	2296192.34	Метод спутниковых геодезических измерений (определений)	0.10	—
60	695631.08	2296224.41	Метод спутниковых геодезических измерений (определений)	0.10	—
61	695649.07	2296255.01	Метод спутниковых геодезических измерений (определений)	0.10	—
62	695674.57	2296286.89	Метод спутниковых геодезических измерений (определений)	0.10	—
63	695671.41	2296288.59	Метод спутниковых геодезических измерений (определений)	0.10	—
64	695646.73	2296257.49	Метод спутниковых геодезических измерений (определений)	0.10	—
65	695627.68	2296233.91	Метод спутниковых геодезических измерений (определений)	0.10	—
66	695597.42	2296195.82	Метод спутниковых геодезических измерений (определений)	0.10	—
67	695571.74	2296164.36	Метод спутниковых геодезических измерений (определений)	0.10	—
68	695530.23	2296135.53	Метод спутниковых геодезических измерений (определений)	0.10	—
69	695523.47	2296104.77	Метод спутниковых геодезических измерений (определений)	0.10	—
70	695506.87	2296077.53	Метод спутниковых геодезических измерений (определений)	0.10	—
71	695496.92	2296040.05	Метод спутниковых геодезических измерений (определений)	0.10	—
72	695468.96	2296021.16	Метод спутниковых геодезических измерений (определений)	0.10	—
73	695442.92	2295988.16	Метод спутниковых геодезических измерений (определений)	0.10	—
74	695420.07	2295960.55	Метод спутниковых геодезических измерений (определений)	0.10	—
75	695395.51	2295929.26	Метод спутниковых геодезических измерений (определений)	0.10	—
76	695376.37	2295905.22	Метод спутниковых геодезических измерений (определений)	0.10	—
77	695351.26	2295871.66	Метод спутниковых геодезических измерений (определений)	0.10	—
78	695328.74	2295840.68	Метод спутниковых геодезических измерений (определений)	0.10	—
79	695327.58	2295837.02	Метод спутниковых геодезических измерений (определений)	0.10	—
80	695333.83	2295809.68	Метод спутниковых геодезических измерений (определений)	0.10	—
81	695374.88	2295849.42	Метод спутниковых геодезических измерений (определений)	0.10	—
82	695395.36	2295876.48	Метод спутниковых геодезических измерений (определений)	0.10	—
83	695396.34	2295901.26	Метод спутниковых геодезических измерений (определений)	0.10	—
84	695376.78	2295902.58	Метод спутниковых геодезических измерений (определений)	0.10	—
85	695355.51	2295872.75	Метод спутниковых геодезических измерений (определений)	0.10	—
86	695379.48	2295905.90	Метод спутниковых геодезических измерений (определений)	0.10	—
87	695396.65	2295926.78	Метод спутниковых геодезических измерений (определений)	0.10	—
88	695425.51	2295960.07	Метод спутниковых геодезических измерений (определений)	0.10	—
89	695445.36	2295985.78	Метод спутниковых геодезических измерений (определений)	0.10	—
90	695469.96	2296017.11	Метод спутниковых геодезических измерений (определений)	0.10	—
91	695496.39	2296044.63	Метод спутниковых геодезических измерений (определений)	0.10	—
92	695505.22	2296080.77	Метод спутниковых геодезических измерений (определений)	0.10	—
93	695500.87	2296087.88	Метод спутниковых геодезических измерений (определений)	0.10	—
94	695527.21	2296081.64	Метод спутниковых геодезических измерений (определений)	0.10	—
95	695536.81	2296060.86	Метод спутниковых геодезических измерений (определений)	0.10	—
96	695592.66	2296040.02	Метод спутниковых геодезических измерений (определений)	0.10	—
97	695571.15	2296012.29	Метод спутниковых геодезических измерений (определений)	0.10	—
98	695550.69	2296003.73	Метод спутниковых геодезических измерений (определений)	0.10	—
99	695530.11	2295989.44	Метод спутниковых геодезических измерений (определений)	0.10	—
100	695506.33	2295927.59	Метод спутниковых геодезических измерений (определений)	0.10	—
101	695497.58	2295881.06	Метод спутниковых геодезических измерений (определений)	0.10	—
102	695466.95	2295776.76	Метод спутниковых геодезических измерений (определений)	0.10	—
103	695473.67	2295764.93	Метод спутниковых геодезических измерений (определений)	0.10	—
104	695500.21	2295749.06	Метод спутниковых геодезических измерений (определений)	0.10	—
105	695526.81	2295721.78	Метод спутниковых геодезических измерений (определений)	0.10	—
106	695555.86	2295696.56	Метод спутниковых геодезических измерений (определений)	0.10	—
107	695566.37	2295671.78	Метод спутниковых геодезических измерений (определений)	0.10	—
108	695583.69	2295674.24	Метод спутниковых геодезических измерений (определений)	0.10	—

Сведения о местоположении границ объекта

109	695938.79	2295708.06	Метод спутниковых геодезических измерений (определений)	0.10	—
110	695923.16	2295738.24	Метод спутниковых геодезических измерений (определений)	0.10	—
111	695902.50	2295748.29	Метод спутниковых геодезических измерений (определений)	0.10	—
112	695873.05	2295767.36	Метод спутниковых геодезических измерений (определений)	0.10	—
113	695873.45	2295778.02	Метод спутниковых геодезических измерений (определений)	0.10	—
114	695880.56	2295808.47	Метод спутниковых геодезических измерений (определений)	0.10	—
115	695884.51	2295824.95	Метод спутниковых геодезических измерений (определений)	0.10	—
116	695903.20	2295836.02	Метод спутниковых геодезических измерений (определений)	0.10	—
117	695903.47	2295863.31	Метод спутниковых геодезических измерений (определений)	0.10	—
118	695874.55	2295900.07	Метод спутниковых геодезических измерений (определений)	0.10	—
119	695885.04	2295936.37	Метод спутниковых геодезических измерений (определений)	0.10	—
120	695902.98	2295972.90	Метод спутниковых геодезических измерений (определений)	0.10	—
121	695861.44	2295960.65	Метод спутниковых геодезических измерений (определений)	0.10	—
122	695860.65	2295977.13	Метод спутниковых геодезических измерений (определений)	0.10	—
123	695843.18	2295954.36	Метод спутниковых геодезических измерений (определений)	0.10	—
124	695838.00	2295929.12	Метод спутниковых геодезических измерений (определений)	0.10	—
125	695835.16	2295926.70	Метод спутниковых геодезических измерений (определений)	0.10	—
126	695846.56	2295851.96	Метод спутниковых геодезических измерений (определений)	0.10	—
127	695863.01	2295874.66	Метод спутниковых геодезических измерений (определений)	0.10	—
128	695884.62	2295900.31	Метод спутниковых геодезических измерений (определений)	0.10	—
129	695867.53	2295912.37	Метод спутниковых геодезических измерений (определений)	0.10	—
130	695824.27	2295853.73	Метод спутниковых геодезических измерений (определений)	0.10	—
131	695847.80	2295844.39	Метод спутниковых геодезических измерений (определений)	0.10	—
132	695873.55	2295862.69	Метод спутниковых геодезических измерений (определений)	0.10	—
133	695791.29	2295809.66	Метод спутниковых геодезических измерений (определений)	0.10	—
134	695800.08	2295814.85	Метод спутниковых геодезических измерений (определений)	0.10	—
135	695860.15	2295808.96	Метод спутниковых геодезических измерений (определений)	0.10	—
136	695836.65	2295865.99	Метод спутниковых геодезических измерений (определений)	0.10	—
137	695830.92	2295852.93	Метод спутниковых геодезических измерений (определений)	0.10	—
138	695587.19	2295805.00	Метод спутниковых геодезических измерений (определений)	0.10	—
139	695589.06	2295778.10	Метод спутниковых геодезических измерений (определений)	0.10	—
140	695542.93	2295752.98	Метод спутниковых геодезических измерений (определений)	0.10	—
141	695549.00	2295750.40	Метод спутниковых геодезических измерений (определений)	0.10	—
142	695568.10	2295776.50	Метод спутниковых геодезических измерений (определений)	0.10	—
143	695590.25	2295802.40	Метод спутниковых геодезических измерений (определений)	0.10	—
144	695603.98	2295820.33	Метод спутниковых геодезических измерений (определений)	0.10	—
145	695623.71	2295863.41	Метод спутниковых геодезических измерений (определений)	0.10	—
146	695663.04	2295888.16	Метод спутниковых геодезических измерений (определений)	0.10	—
147	695683.12	2295912.37	Метод спутниковых геодезических измерений (определений)	0.10	—
148	695704.55	2295937.00	Метод спутниковых геодезических измерений (определений)	0.10	—
149	695722.04	2295912.95	Метод спутниковых геодезических измерений (определений)	0.10	—
150	695702.98	2295898.78	Метод спутниковых геодезических измерений (определений)	0.10	—
151	695722.46	2295865.01	Метод спутниковых геодезических измерений (определений)	0.10	—
152	695709.06	2295857.04	Метод спутниковых геодезических измерений (определений)	0.10	—
7	695612.77	2296041.86	Метод спутниковых геодезических измерений (определений)	0.10	—
155	695684.71	2296155.88	Метод спутниковых геодезических измерений (определений)	0.10	—
154	695681.55	2296136.32	Метод спутниковых геодезических измерений (определений)	0.10	—
155	695666.40	2296116.70	Метод спутниковых геодезических измерений (определений)	0.10	—
156	695642.56	2296104.04	Метод спутниковых геодезических измерений (определений)	0.10	—
157	695638.58	2296132.11	Метод спутниковых геодезических измерений (определений)	0.10	—
158	695594.55	2296124.76	Метод спутниковых геодезических измерений (определений)	0.10	—
159	695588.97	2296157.56	Метод спутниковых геодезических измерений (определений)	0.10	—
160	695585.01	2296155.62	Метод спутниковых геодезических измерений (определений)	0.10	—
161	695594.60	2296138.21	Метод спутниковых геодезических измерений (определений)	0.10	—
162	695566.00	2296112.95	Метод спутниковых геодезических измерений (определений)	0.10	—
163	695600.08	2296068.74	Метод спутниковых геодезических измерений (определений)	0.10	—
164	695646.49	2296040.53	Метод спутниковых геодезических измерений (определений)	0.10	—
165	695642.43	2296018.06	Метод спутниковых геодезических измерений (определений)	0.10	—
166	695629.68	2296008.64	Метод спутниковых геодезических измерений (определений)	0.10	—
167	695630.27	2296015.79	Метод спутниковых геодезических измерений (определений)	0.10	—
168	695683.42	2296014.43	Метод спутниковых геодезических измерений (определений)	0.10	—
169	695684.21	2296018.00	Метод спутниковых геодезических измерений (определений)	0.10	—
170	695674.99	2296022.29	Метод спутниковых геодезических измерений (определений)	0.10	—
171	695673.47	2296018.89	Метод спутниковых геодезических измерений (определений)	0.10	—
172	695688.12	2296004.76	Метод спутниковых геодезических измерений (определений)	0.10	—
173	695639.73	2295998.04	Метод спутниковых геодезических измерений (определений)	0.10	—
174	695682.30	2295968.39	Метод спутниковых геодезических измерений (определений)	0.10	—
175	695576.06	2295939.75	Метод спутниковых геодезических измерений (определений)	0.10	—
176	695588.00	2295913.07	Метод спутниковых геодезических измерений (определений)	0.10	—
177	695590.98	2295876.89	Метод спутниковых геодезических измерений (определений)	0.10	—
178	695588.92	2295848.39	Метод спутниковых геодезических измерений (определений)	0.10	—
179	695582.05	2295816.31	Метод спутниковых геодезических измерений (определений)	0.10	—
180	695583.16	2295792.17	Метод спутниковых геодезических измерений (определений)	0.10	—
181	695583.14	2295792.62	Метод спутниковых геодезических измерений (определений)	0.10	—
182	695583.30	2295792.70	Метод спутниковых геодезических измерений (определений)	0.10	—
183	695583.26	2295792.91	Метод спутниковых геодезических измерений (определений)	0.10	—
184	695583.00	2295792.96	Метод спутниковых геодезических измерений (определений)	0.10	—
185	695583.36	2295795.18	Метод спутниковых геодезических измерений (определений)	0.10	—
186	695583.41	2295795.13	Метод спутниковых геодезических измерений (определений)	0.10	—
187	695876.29	2295795.32	Метод спутниковых геодезических измерений (определений)	0.10	—
188	695847.24	2295795.50	Метод спутниковых геодезических измерений (определений)	0.10	—
189	695818.83	2295795.67	Метод спутниковых геодезических измерений (определений)	0.10	—
190	695871.34	2295794.88	Метод спутниковых геодезических измерений (определений)	0.10	—
191	695831.64	2295794.12	Метод спутниковых геодезических измерений (определений)	0.10	—
192	695892.47	2295794.45	Метод спутниковых геодезических измерений (определений)	0.10	—
193	695867.89	2295812.06	Метод спутниковых геодезических измерений (определений)	0.10	—
194	695832.14	2295815.58	Метод спутниковых геодезических измерений (определений)	0.10	—
195	695780.34	2295814.98	Метод спутниковых геодезических измерений (определений)	0.10	—
196	695779.86	2295819.95	Метод спутниковых геодезических измерений (определений)	0.10	—
197	695780.20	2295844.50	Метод спутниковых геодезических измерений (определений)	0.10	—
198	695780.19	2295876.12	Метод спутниковых геодезических измерений (определений)	0.10	—
199	695780.40	2295911.46	Метод спутниковых геодезических измерений (определений)	0.10	—
200	695780.71	2295946.88	Метод спутниковых геодезических измерений (определений)	0.10	—
201	695776.71	2295946.12	Метод спутниковых геодезических измерений (определений)	0.10	—
202	695776.40	2295911.46	Метод спутниковых геодезических измерений (определений)	0.10	—
203	695776.39	2295876.14	Метод спутниковых геодезических измерений (определений)	0.10	—
204	695776.20	2295844.52	Метод спутниковых геодезических измерений (определений)	0.10	—
205	695775.84	2295819.80	Метод спутниковых геодезических измерений (определений)	0.10	—
206	695771.70	2295819.88	Метод спутниковых геодезических измерений (определений)	0.10	—
207	695748.84	2295814.70	Метод спутниковых геодезических измерений (определений)	0.10	—
208	695710.80	2295815.10	Метод спутниковых геодезических измерений (определений)	0.10	—
209	695668.72	2295815.88	Метод спутниковых геодезических измерений (определений)	0.10	—
210	695664.69	2295813.78	Метод спутниковых геодезических измерений (определений)	0.10	—
211	695662.67	2295865.90	Метод спутниковых геодезических измерений (определений)	0.10	—
212	695664.89	2295867.63	Метод спутниковых геодезических измерений (определений)	0.10	—
213	695665.96	2295920.63	Метод спутниковых геодезических измерений (определений)	0.10	—
214	695665.23	2295961.48	Метод спутниковых геодезических измерений (определений)	0.10	—
215	695665.29	2295995.98	Метод спутниковых геодезических измерений (определений)	0.10	—
216	695665.40	2296025.62	Метод спутниковых геодезических измерений (определений)	0.10	—
217	695665.90	2296057.89	Метод спутниковых геодезических измерений (определений)	0.10	—
218	695662.50	2296057.96	Метод спутниковых геодезических измерений (определений)	0.10	—
219	695661.40	2296027.84	Метод спутниковых геодезических измерений (определений)	0.10	—
220	695662.29	2295961.67	Метод спутниковых геодезических измерений (определений)	0.10	—
221	695662.23	2295961.38	Метод спутниковых геодезических измерений (определений)	0.10	—
222	695662.86	2295920.65	Метод спутниковых геодезических измерений (определений)	0.10	—
223	695663.89	2295867.65	Метод спутниковых геодезических измерений (определений)	0.10	—
224	695663.67	2295863.93	Метод спутниковых геодезических измерений (определений)	0.10	—
225	695663.68	2295833.25	Метод спутниковых геодезических измерений (определений)	0.10	—
226	695665.54	2295833.58	Метод спутниковых геодезических измерений (определений)	0.10	—
227	695632.26	2295836.25	Метод спутниковых геодезических измерений (определений)	0.10	—
228	695595.83	2295836.58	Метод спутниковых геодезических измерений (определений)	0.10	—
229	695557.33	2295836.04	Метод спутниковых геодезических измерений (определений)	0.10	—
230	695533.46	2295837.22	Метод спутниковых геодезических измерений (определений)	0.10	—
231	695492.41	2295837.69	Метод спутниковых геодезических измерений (определений)	0.10	—
232	695489.17	2295839.03	Метод спутниковых геодезических измерений (определений)	0.10	—
233	695490.33	2295856.32	Метод спутниковых геодезических измерений (определений)	0.10	—
234	695489.88	2295887.08	Метод спутниковых геодезических измерений (определений)	0.10	—
235	695450.38	2295940.11	Метод спутниковых геодезических измерений (определений)	0.10	—
236	695450.75	2295981.75	Метод спутниковых геодезических измерений (определений)	0.10	—
237	695451.84	2296021.34	Метод спутниковых геодезических измерений (определений)	0.10	—
238	695451.38	2296064.67	Метод спутниковых геодезических измерений (определений)	0.10	—
239	695447.38	2296064.71	Метод спутниковых геодезических измерений (определений)	0.10	—
240	695447.84	2296023.38	Метод спутниковых геодезических измерений (определений)	0.10	—
241	695446.75	2295981.79	Метод спутниковых геодезических измерений (определений)	0.10	—
242	695446.38	2295940.15	Метод спутниковых геодезических измерений (определений)	0.10	—
243	695445.80	2295889.03	Метод спутниковых геодезических измерений (определений)	0.10	—
244	695445.33	2295856.56	Метод спутниковых геодезических измерений (определений)	0.10	—
245	695445.11	2295839.09	Метод спутниковых геодезических измерений (определений)	0.10	—
246	695421.67	2295838.53	Метод спутниковых геодезических измерений (определений)	0.10	—
247	695398.84	2295838.69	Метод спутниковых геодезических измерений (определений)	0.10	—
248	695390.65	2295839.06	Метод спутниковых геодезических измерений (определений)	0.10	—
249	695355.61	2295839.54	Метод спутниковых геодезических измерений (определений)	0.10	—
250	695335.37	2295863.54	Метод спутниковых геодезических измерений (определений)	0.10	—
251	695298.61	2295863.06	Метод спутниковых геодезических измерений (определений)	0.10	—
252	695290.88	2295864.69	Метод спутниковых геодезических измерений (определений)	0.10	—
253	695421.63	2295863.93	Метод спутниковых геодезических измерений (определений)	0.10	—
254	695445.51	2295864.07	Метод спутниковых геодезических измерений (определений)	0.10	—
255	695495.37	2295863.69	Метод спутниковых геодезических измерений (определений)	0.10	—
256	695520.42	2295863.22	Метод спутниковых геодезических измерений (определений)	0.10	—
257	695537.31	2295863.04	Метод спутниковых геодезических измерений (определений)	0.10	—
258	695594.98	2295862.56	Метод спутниковых геодезических измерений (определений)	0.10	—
259	695632.38	2295862.29	Метод спутниковых геодезических измерений (определений)	0.10	—
260	695666.02	2295861.83	Метод спутниковых геодезических измерений (определений)	0.10	—
261	695705.84	2295861.11	Метод спутниковых геодезических измерений (определений)	0.10	—
262	695710.73	2295860.75	Метод спутниковых геодезических измерений (определений)	0.10	—

363	[illegible]	[illegible]	[illegible]	0.00	—
364	[illegible]	[illegible]	[illegible]	0.00	—
365	[illegible]	[illegible]	[illegible]	0.00	—
366	[illegible]	[illegible]	[illegible]	0.00	—
367	[illegible]	[illegible]	[illegible]	0.00	—
368	[illegible]	[illegible]	[illegible]	0.00	—
369	[illegible]	[illegible]	[illegible]	0.00	—
370	[illegible]	[illegible]	[illegible]	0.00	—
371	[illegible]	[illegible]	[illegible]	0.00	—
372	[illegible]	[illegible]	[illegible]	0.00	—
373	[illegible]	[illegible]	[illegible]	0.00	—
374	[illegible]	[illegible]	[illegible]	0.00	—
375	[illegible]	[illegible]	[illegible]	0.00	—
376	[illegible]	[illegible]	[illegible]	0.00	—
377	[illegible]	[illegible]	[illegible]	0.00	—
378	[illegible]	[illegible]	[illegible]	0.00	—
379	[illegible]	[illegible]	[illegible]	0.00	—
380	[illegible]	[illegible]	[illegible]	0.00	—
381	[illegible]	[illegible]	[illegible]	0.00	—
382	[illegible]	[illegible]	[illegible]	0.00	—
383	[illegible]	[illegible]	[illegible]	0.00	—
384	[illegible]	[illegible]	[illegible]	0.00	—
385	[illegible]	[illegible]	[illegible]	0.00	—
386	[illegible]	[illegible]	[illegible]	0.00	—
387	[illegible]	[illegible]	[illegible]	0.00	—
388	[illegible]	[illegible]	[illegible]	0.00	—
389	[illegible]	[illegible]	[illegible]	0.00	—
390	[illegible]	[illegible]	[illegible]	0.00	—
391	[illegible]	[illegible]	[illegible]	0.00	—
392	[illegible]	[illegible]	[illegible]	0.00	—
393	[illegible]	[illegible]	[illegible]	0.00	—
394	[illegible]	[illegible]	[illegible]	0.00	—
395	[illegible]	[illegible]	[illegible]	0.00	—
396	[illegible]	[illegible]	[illegible]	0.00	—
397	[illegible]	[illegible]	[illegible]	0.00	—
398	[illegible]	[illegible]	[illegible]	0.00	—
399	[illegible]	[illegible]	[illegible]	0.00	—
400	[illegible]	[illegible]	[illegible]	0.00	—
401	[illegible]	[illegible]	[illegible]	0.00	—
402	[illegible]	[illegible]	[illegible]	0.00	—
403	[illegible]	[illegible]	[illegible]	0.00	—
404	[illegible]	[illegible]	[illegible]	0.00	—
405	[illegible]	[illegible]	[illegible]	0.00	—
406	[illegible]	[illegible]	[illegible]	0.00	—
407	[illegible]	[illegible]	[illegible]	0.00	—
408	[illegible]	[illegible]	[illegible]	0.00	—
409	[illegible]	[illegible]	[illegible]	0.00	—
410	[illegible]	[illegible]	[illegible]	0.00	—
411	[illegible]	[illegible]	[illegible]	0.00	—
412	[illegible]	[illegible]	[illegible]	0.00	—
413	[illegible]	[illegible]	[illegible]	0.00	—
414	[illegible]	[illegible]	[illegible]	0.00	—
415	[illegible]	[illegible]	[illegible]	0.00	—
416	[illegible]	[illegible]	[illegible]	0.00	—
417	[illegible]	[illegible]	[illegible]	0.00	—
418	[illegible]	[illegible]	[illegible]	0.00	—
419	[illegible]	[illegible]	[illegible]	0.00	—
420	[illegible]	[illegible]	[illegible]	0.00	—
421	[illegible]	[illegible]	[illegible]	0.00	—
422	[illegible]	[illegible]	[illegible]	0.00	—
423	[illegible]	[illegible]	[illegible]	0.00	—
424	[illegible]	[illegible]	[illegible]	0.00	—
425	[illegible]	[illegible]	[illegible]	0.00	—
426	[illegible]	[illegible]	[illegible]	0.00	—
427	[illegible]	[illegible]	[illegible]	0.00	—
428	[illegible]	[illegible]	[illegible]	0.00	—
429	[illegible]	[illegible]	[illegible]	0.00	—
430	[illegible]	[illegible]	[illegible]	0.00	—
431	[illegible]	[illegible]	[illegible]	0.00	—
432	[illegible]	[illegible]	[illegible]	0.00	—
433	[illegible]	[illegible]	[illegible]	0.00	—
434	[illegible]	[illegible]	[illegible]	0.00	—
435	[illegible]	[illegible]	[illegible]	0.00	—
436	[illegible]	[illegible]	[illegible]	0.00	—
437	[illegible]	[illegible]	[illegible]	0.00	—
438	[illegible]	[illegible]	[illegible]	0.00	—
439	[illegible]	[illegible]	[illegible]	0.00	—
440	[illegible]	[illegible]	[illegible]	0.00	—
441	[illegible]	[illegible]	[illegible]	0.00	—
442	[illegible]	[illegible]	[illegible]	0.00	—
443	[illegible]	[illegible]	[illegible]	0.00	—
444	[illegible]	[illegible]	[illegible]	0.00	—
445	[illegible]	[illegible]	[illegible]	0.00	—
446	[illegible]	[illegible]	[illegible]	0.00	—
447	[illegible]	[illegible]	[illegible]	0.00	—
448	[illegible]	[illegible]	[illegible]	0.00	—
449	[illegible]	[illegible]	[illegible]	0.00	—
450	[illegible]	[illegible]	[illegible]	0.00	—
451	[illegible]	[illegible]	[illegible]	0.00	—
452	[illegible]	[illegible]	[illegible]	0.00	—
453	[illegible]	[illegible]	[illegible]	0.00	—
454	[illegible]	[illegible]	[illegible]	0.00	—
455	[illegible]	[illegible]	[illegible]	0.00	—
456	[illegible]	[illegible]	[illegible]	0.00	—
457	[illegible]	[illegible]	[illegible]	0.00	—
458	[illegible]	[illegible]	[illegible]	0.00	—
459	[illegible]	[illegible]	[illegible]	0.00	—
460	[illegible]	[illegible]	[illegible]	0.00	—
461	[illegible]	[illegible]	[illegible]	0.00	—
462	[illegible]	[illegible]	[illegible]	0.00	—
463	[illegible]	[illegible]	[illegible]	0.00	—
464	[illegible]	[illegible]	[illegible]	0.00	—
465	[illegible]	[illegible]	[illegible]	0.00	—
466	[illegible]	[illegible]	[illegible]	0.00	—
467	[illegible]	[illegible]	[illegible]	0.00	—
468	[illegible]	[illegible]	[illegible]	0.00	—
469	[illegible]	[illegible]	[illegible]	0.00	—
470	[illegible]	[illegible]	[illegible]	0.00	—
471	[illegible]	[illegible]	[illegible]	0.00	—
472	[illegible]	[illegible]	[illegible]	0.00	—
473	[illegible]	[illegible]	[illegible]	0.00	—
474	[illegible]	[illegible]	[illegible]	0.00	—
475	[illegible]	[illegible]	[illegible]	0.00	—
476	[illegible]	[illegible]	[illegible]	0.00	—
477	[illegible]	[illegible]	[illegible]	0.00	—
478	[illegible]	[illegible]	[illegible]	0.10	—
479	[illegible]	[illegible]	[illegible]	0.10	—
480	[illegible]	[illegible]	[illegible]	0.10	—
481	[illegible]	[illegible]	[illegible]	0.10	—
482	[illegible]	[illegible]	[illegible]	0.10	—
483	[illegible]	[illegible]	[illegible]	0.10	—
484	[illegible]	[illegible]	[illegible]	0.10	—
485	[illegible]	[illegible]	[illegible]	0.10	—
486	[illegible]	[illegible]	[illegible]	0.10	—
487	[illegible]	[illegible]	[illegible]	0.10	—
488	[illegible]	[illegible]	[illegible]	0.10	—
489	[illegible]	[illegible]	[illegible]	0.10	—
490	[illegible]	[illegible]	[illegible]	0.10	—
491	[illegible]	[illegible]	[illegible]	0.10	—
492	[illegible]	[illegible]	[illegible]	0.10	—
493	[illegible]	[illegible]	[illegible]	0.10	—
494	[illegible]	[illegible]	[illegible]	0.10	—
495	[illegible]	[illegible]	[illegible]	0.10	—
496	[illegible]	[illegible]	[illegible]	0.10	—
497	[illegible]	[illegible]	[illegible]	0.10	—
498	[illegible]	[illegible]	[illegible]	0.10	—
499	[illegible]	[illegible]	[illegible]	0.10	—
500	[illegible]	[illegible]	[illegible]	0.10	—
501	[illegible]	[illegible]	[illegible]	0.10	—
502	[illegible]	[illegible]	[illegible]	0.10	—
503	[illegible]	[illegible]	[illegible]	0.10	—
504	[illegible]	[illegible]	[illegible]	0.10	—
505	[illegible]	[illegible]	[illegible]	0.10	—
506	[illegible]	[illegible]	[illegible]	0.10	—
507	[illegible]	[illegible]	[illegible]	0.10	—
508	[illegible]	[illegible]	[illegible]	0.10	—
509	[illegible]	[illegible]	[illegible]	0.10	—
510	[illegible]	[illegible]	[illegible]	0.10	—
511	[illegible]	[illegible]	[illegible]	0.10	—
512	[illegible]	[illegible]	[illegible]	0.10	—
513	[illegible]	[illegible]	[illegible]	0.10	—
514	[illegible]	[illegible]	[illegible]	0.10	—
515	[illegible]	[illegible]	[illegible]	0.10	—
516	[illegible]	[illegible]	[illegible]	0.10	—
517	[illegible]	[illegible]	[illegible]	0.10	—
518	[illegible]	[illegible]	[illegible]	0.10	—
519	[illegible]	[illegible]	[illegible]	0.10	—
520	[illegible]	[illegible]	[illegible]	0.10	—
521	[illegible]	[illegible]	[illegible]	0.10	—
522	[illegible]	[illegible]	[illegible]	0.10	—
523	[illegible]	[illegible]	[illegible]	0.10	—
524	[illegible]	[illegible]	[illegible]	0.10	—
525	[illegible]	[illegible]	[illegible]	0.10	—
526	[illegible]	[illegible]	[illegible]	0.10	—
527	[illegible]	[illegible]	[illegible]	0.10	—
528	[illegible]	[illegible]	[illegible]	0.10	—
529	[illegible]	[illegible]	[illegible]	0.10	—
530	[illegible]	[illegible]	[illegible]	0.10	—
531	[illegible]	[illegible]	[illegible]	0.10	—
532	[illegible]	[illegible]	[illegible]	0.10	—
533	[illegible]	[illegible]	[illegible]	0.10	—
534	[illegible]	[illegible]	[illegible]	0.10	—
535	[illegible]	[illegible]	[illegible]	0.10	—
536	[illegible]	[illegible]	[illegible]	0.10	—
537	[illegible]	[illegible]	[illegible]	0.10	—
538	[illegible]	[illegible]	[illegible]	0.10	—
539	[illegible]	[illegible]	[illegible]	0.10	—
540	[illegible]	[illegible]	[illegible]	0.10	—
541	[illegible]	[illegible]	[illegible]	0.10	—
542	[illegible]	[illegible]	[illegible]	0.10	—
543	[illegible]	[illegible]	[illegible]	0.10	—
544	[illegible]	[illegible]	[illegible]	0.10	—
545	[illegible]	[illegible]	[illegible]	0.10	—
546	[illegible]	[illegible]	[illegible]	0.10	—
547	[illegible]	[illegible]	[illegible]	0.10	—
548	[illegible]	[illegible]	[illegible]	0.10	—
549	[illegible]	[illegible]	[illegible]	0.10	—
550	[illegible]	[illegible]	[illegible]	0.10	—
551	[illegible]	[illegible]	[illegible]	0.10	—
552	[illegible]	[illegible]	[illegible]	0.10	—
553	[illegible]	[illegible]	[illegible]	0.10	—
554	[illegible]	[illegible]	[illegible]	0.10	—
555	[illegible]	[illegible]	[illegible]	0.10	—
556	[illegible]	[illegible]	[illegible]	0.10	—
557	[illegible]	[illegible]	[illegible]	0.10	—
558	[illegible]	[illegible]	[illegible]	0.10	—
559	[illegible]	[illegible]	[illegible]	0.10	—
560	[illegible]	[illegible]	[illegible]	0.10	—
561	[illegible]	[illegible]	[illegible]	0.10	—
562	[illegible]	[illegible]	[illegible]	0.10	—
563	[illegible]	[illegible]	[illegible]	0.10	—
564	[illegible]	[illegible]	[illegible]	0.10	—
565	[illegible]	[illegible]	[illegible]	0.10	—
566	[illegible]	[illegible]	[illegible]	0.10	—
567	[illegible]	[illegible]	[illegible]	0.10	—
568	[illegible]	[illegible]	[illegible]	0.10	—
569	[illegible]	[illegible]	[illegible]	0.10	—
570	[illegible]	[illegible]	[illegible]	0.10	—
571	[illegible]	[illegible]	[illegible]	0.10	—
572	[illegible]	[illegible]	[illegible]	0.10	—
573	[illegible]	[illegible]	[illegible]	0.10	—
574	[illegible]	[illegible]	[illegible]	0.10	—
575	[illegible]	[illegible]	[illegible]	0.10	—
576	[illegible]	[illegible]	[illegible]	0.10	—
577	[illegible]	[illegible]	[illegible]	0.10	—

Сведения о местоположении границ объекта

417	696850.68	2296267.21	Шкала оптимальных технических полномочий (окружений)	0.10	—
418	696835.22	2296267.19	Шкала оптимальных технических полномочий (окружений)	0.10	—
419	696799.28	2296267.51	Шкала оптимальных технических полномочий (окружений)	0.10	—
420	696769.14	2296267.48	Шкала оптимальных технических полномочий (окружений)	0.10	—
421	696763.74	2296267.71	Шкала оптимальных технических полномочий (окружений)	0.10	—
422	696715.17	2296267.75	Шкала оптимальных технических полномочий (окружений)	0.10	—
423	696678.68	2296267.79	Шкала оптимальных технических полномочий (окружений)	0.10	—
424	696638.27	2296268.21	Шкала оптимальных технических полномочий (окружений)	0.10	—
425	696638.23	2296264.21	Шкала оптимальных технических полномочий (окружений)	0.10	—
426	696678.38	2296263.79	Шкала оптимальных технических полномочий (окружений)	0.10	—
427	696763.17	2296263.71	Шкала оптимальных технических полномочий (окружений)	0.10	—
428	696848.72	2296263.73	Шкала оптимальных технических полномочий (окружений)	0.10	—
429	696899.12	2296263.48	Шкала оптимальных технических полномочий (окружений)	0.10	—
430	696899.28	2296263.51	Шкала оптимальных технических полномочий (окружений)	0.10	—
431	696829.28	2296263.19	Шкала оптимальных технических полномочий (окружений)	0.10	—
432	696830.38	2296263.23	Шкала оптимальных технических полномочий (окружений)	0.10	—
433	696839.25	2296262.31	Шкала оптимальных технических полномочий (окружений)	0.10	—
434	696865.40	2296262.37	Шкала оптимальных технических полномочий (окружений)	0.10	—
435	696870.08	2296262.35	Шкала оптимальных технических полномочий (окружений)	0.10	—
436	696766.06	2296262.35	Шкала оптимальных технических полномочий (окружений)	0.10	—
437	696770.99	2296262.36	Шкала оптимальных технических полномочий (окружений)	0.10	—
438	696778.45	2296236.86	Шкала оптимальных технических полномочий (окружений)	0.10	—
439	696778.17	2296203.72	Шкала оптимальных технических полномочий (окружений)	0.10	—
440	696777.08	2296177.65	Шкала оптимальных технических полномочий (окружений)	0.10	—
441	696777.74	2296129.43	Шкала оптимальных технических полномочий (окружений)	0.10	—
442	696781.74	2296169.39	Шкала оптимальных технических полномочий (окружений)	0.10	—
443	696781.99	2296177.93	Шкала оптимальных технических полномочий (окружений)	0.10	—
444	696782.17	2296207.68	Шкала оптимальных технических полномочий (окружений)	0.10	—
445	696782.49	2296236.80	Шкала оптимальных технических полномочий (окружений)	0.10	—
446	696782.98	2296262.56	Шкала оптимальных технических полномочий (окружений)	0.10	—
447	696802.19	2296262.17	Шкала оптимальных технических полномочий (окружений)	0.10	—
448	696837.96	2296262.05	Шкала оптимальных технических полномочий (окружений)	0.10	—
449	696871.32	2296261.88	Шкала оптимальных технических полномочий (окружений)	0.10	—
450	696909.18	2296261.66	Шкала оптимальных технических полномочий (окружений)	0.10	—
451	696944.95	2296261.61	Шкала оптимальных технических полномочий (окружений)	0.10	—
452	696980.68	2296261.42	Шкала оптимальных технических полномочий (окружений)	0.10	—
453	697016.23	2296261.37	Шкала оптимальных технических полномочий (окружений)	0.10	—
454	697051.78	2296261.21	Шкала оптимальных технических полномочий (окружений)	0.10	—
455	697087.48	2296260.94	Шкала оптимальных технических полномочий (окружений)	0.10	—
456	697121.38	2296260.72	Шкала оптимальных технических полномочий (окружений)	0.10	—
457	697156.66	2296260.72	Шкала оптимальных технических полномочий (окружений)	0.10	—
458	697191.35	2296260.67	Шкала оптимальных технических полномочий (окружений)	0.10	—
459	697226.10	2296260.42	Шкала оптимальных технических полномочий (окружений)	0.10	—
460	697265.53	2296260.29	Шкала оптимальных технических полномочий (окружений)	0.10	—
461	697301.31	2296259.99	Шкала оптимальных технических полномочий (окружений)	0.10	—
462	697336.91	2296259.87	Шкала оптимальных технических полномочий (окружений)	0.10	—
463	697345.62	2296259.43	Шкала оптимальных технических полномочий (окружений)	0.10	—
464	697350.28	2296251.26	Шкала оптимальных технических полномочий (окружений)	0.10	—
465	697361.01	2296257.95	Шкала оптимальных технических полномочий (окружений)	0.10	—
466	697370.49	2296261.38	Шкала оптимальных технических полномочий (окружений)	0.10	—
467	697380.77	2296140.79	Шкала оптимальных технических полномочий (окружений)	0.10	—
468	697389.12	2296134.57	Шкала оптимальных технических полномочий (окружений)	0.10	—
469	697347.28	2296185.48	Шкала оптимальных технических полномочий (окружений)	0.10	—
470	697347.32	2296086.39	Шкала оптимальных технических полномочий (окружений)	0.10	—
300	697351.32	2296086.60	Шкала оптимальных технических полномочий (окружений)	0.10	—

3. Сведения о характерных точках части (частей) границы объекта

Обозначение характерных точек части границы	Координаты, м		Метод определения координат характерной точки	Средняя квадратическая погрешность положения характерной точки (Mt), м	Описание обозначения точки на местности (при наличии)
	X	Y			
1	2	3	4	5	6
—	—	—	—	—	—

Раздел 3

Сведения о местоположении изменяемых (уточняемых) границ объекта

1. Система координат МСК-74, 2 зона

2. Сведения о характерных точках границ объекта

Обозначение характерных точек границ	Существующие координаты, м		Изменяемые (уточняемые) координаты, м		Метод определения координат характерной точки	Средняя квадратическая погрешность положения характерной точки (Mt), м	Описание обозначения точки на местности (при наличии)
	X	Y	X	Y			
1	2	3	4	5	6	7	8
—	—	—	—	—	—	—	—

3. Сведения о характерных точках части (частей) границы объекта

Обозначение характерных точек границ	Существующие координаты, м		Изменяемые (уточняемые) координаты, м		Метод определения координат характерной точки	Средняя квадратическая погрешность положения характерной точки (Mt), м	Описание обозначения точки на местности (при наличии)
	X	Y	X	Y			
1	2	3	4	5	6	7	8
—	—	—	—	—	—	—	—

Текстовое описание местоположения границы

Публичный сервитут Воздушная линия 0,4кВ Л.Кр.Партизан от трансформаторной подстанции №2162.2079.835.81.780

(наименование объекта местоположения границы которого описано (далее объект))

Прохождение границы		Описание прохождения границы
от точки	до точки	
1	2	3
1	2	—
2	3	—
3	4	—
4	5	—
5	6	—
6	7	—
7	8	—
8	9	—
9	10	—
10	11	—
11	12	—
12	13	—
13	14	—
14	15	—
15	16	—
16	17	—
17	18	—
18	19	—
19	20	—
20	21	—
21	22	—
22	23	—
23	24	—
24	25	—
25	26	—
26	27	—
27	28	—
28	29	—
29	30	—
30	31	—
31	32	—
32	33	—
33	34	—
34	35	—
35	36	—
36	37	—
37	38	—
38	39	—
39	40	—
40	41	—
41	42	—
42	43	—
43	44	—
44	45	—
45	46	—
46	47	—
47	48	—
48	49	—
49	50	—
50	51	—
51	52	—
52	53	—
53	54	—
54	55	—
55	56	—
56	57	—
57	58	—
58	59	—
59	60	—
60	61	—
61	62	—
62	63	—
63	64	—
64	65	—
65	66	—
66	67	—
67	68	—
68	69	—
69	70	—
70	71	—
71	72	—
72	73	—
73	74	—
74	75	—
75	76	—
76	77	—
77	78	—
78	79	—
79	80	—
80	81	—
81	82	—
82	83	—
83	84	—
84	85	—
85	86	—
86	87	—
87	88	—
88	89	—
89	90	—
90	91	—
91	92	—
92	93	—
93	94	—
94	95	—
95	96	—
96	97	—
97	98	—
98	99	—
99	100	—
100	101	—
101	102	—
102	103	—
103	104	—
104	105	—
105	106	—
106	107	—
107	108	—
108	109	—
109	110	—
110	111	—
111	112	—
112	113	—
113	114	—
114	115	—
115	116	—
116	117	—
117	118	—
118	119	—
119	120	—
120	121	—
121	122	—
122	123	—
123	124	—
124	125	—
125	126	—
126	127	—
127	128	—
128	129	—
129	130	—
130	131	—
131	132	—

102	102	—
103	103	—
104	104	—
105	105	—
106	106	—
107	107	—
108	108	—
109	109	—
110	110	—
111	111	—
112	112	—
113	113	—
114	114	—
115	115	—
116	116	—
117	117	—
118	118	—
119	119	—
120	120	—
121	121	—
122	122	—
123	123	—
124	124	—
125	125	—
126	126	—
127	127	—
128	128	—
129	129	—
130	130	—
131	131	—
132	132	—
133	133	—
134	134	—
135	135	—
136	136	—
137	137	—
138	138	—
139	139	—
140	140	—
141	141	—
142	142	—
143	143	—
144	144	—
145	145	—
146	146	—
147	147	—
148	148	—
149	149	—
150	150	—
151	151	—
152	152	—
153	153	—
154	154	—
155	155	—
156	156	—
157	157	—
158	158	—
159	159	—
160	160	—
161	161	—
162	162	—
163	163	—
164	164	—
165	165	—
166	166	—
167	167	—
168	168	—
169	169	—
170	170	—
171	171	—
172	172	—
173	173	—
174	174	—
175	175	—
176	176	—
177	177	—
178	178	—
179	179	—
180	180	—
181	181	—
182	182	—
183	183	—
184	184	—
185	185	—
186	186	—
187	187	—
188	188	—
189	189	—
190	190	—
191	191	—
192	192	—
193	193	—
194	194	—
195	195	—
196	196	—
197	197	—
198	198	—
199	199	—
200	200	—
201	201	—
202	202	—
203	203	—
204	204	—
205	205	—
206	206	—
207	207	—
208	208	—
209	209	—
210	210	—
211	211	—
212	212	—
213	213	—
214	214	—
215	215	—
216	216	—
217	217	—
218	218	—
219	219	—
220	220	—
221	221	—
222	222	—
223	223	—
224	224	—
225	225	—
226	226	—
227	227	—
228	228	—
229	229	—
230	230	—
231	231	—
232	232	—
233	233	—
234	234	—
235	235	—
236	236	—
237	237	—
238	238	—
239	239	—
240	240	—
241	241	—
242	242	—
243	243	—
244	244	—
245	245	—
246	246	—
247	247	—
248	248	—
249	249	—
250	250	—
251	251	—
252	252	—
253	253	—
254	254	—
255	255	—
256	256	—
257	257	—
258	258	—
259	259	—
260	260	—
261	261	—
262	262	—
263	263	—
264	264	—
265	265	—
266	266	—
267	267	—
268	268	—
269	269	—
270	270	—
271	271	—
272	272	—
273	273	—
274	274	—
275	275	—
276	276	—
277	277	—
278	278	—
279	279	—
280	280	—
281	281	—
282	282	—
283	283	—
284	284	—
285	285	—
286	286	—
287	287	—
288	288	—
289	289	—
290	290	—
291	291	—
292	292	—
293	293	—
294	294	—
295	295	—
296	296	—
297	297	—
298	298	—
299	299	—
300	300	—
301	301	—
302	302	—
303	303	—
304	304	—
305	305	—
306	306	—
307	307	—
308	308	—
309	309	—
310	310	—
311	311	—
312	312	—
313	313	—
314	314	—
315	315	—
316	316	—
317	317	—
318	318	—
319	319	—
320	320	—
321	321	—
322	322	—
323	323	—
324	324	—
325	325	—
326	326	—
327	327	—
328	328	—
329	329	—
330	330	—
331	331	—
332	332	—
333	333	—
334	334	—
335	335	—
336	336	—
337	337	—
338	338	—
339	339	—
340	340	—
341	341	—
342	342	—
343	343	—
344	344	—
345	345	—
346	346	—
347	347	—
348	348	—
349	349	—
350	350	—
351	351	—
352	352	—
353	353	—
354	354	—
355	355	—
356	356	—
357	357	—
358	358	—
359	359	—
360	360	—
361	361	—
362	362	—
363	363	—
364	364	—
365	365	—
366	366	—
367	367	—
368	368	—
369	369	—
370	370	—
371	371	—
372	372	—
373	373	—
374	374	—
375	375	—
376	376	—
377	377	—
378	378	—
379	379	—
380	380	—
381	381	—
382	382	—
383	383	—
384	384	—
385	385	—
386	386	—
387	387	—
388	388	—
389	389	—
390	390	—
391	391	—
392	392	—
393	393	—
394	394	—
395	395	—
396	396	—
397	397	—
398	398	—
399	399	—
400	400	—
401	401	—
402	402	—
403	403	—
404	404	—
405	405	—
406	406	—
407	407	—
408	408	—
409	409	—
410	410	—
411	411	—
412	412	—
413	413	—
414	414	—
415	415	—
416	416	—
417	417	—
418	418	—
419	419	—
420	420	—
421	421	—
422	422	—
423	423	—
424	424	—
425	425	—
426	426	—
427	427	—
428	428	—
429	429	—
430	430	—
431	431	—
432	432	—
433	433	—
434	434	—
435	435	—
436	436	—
437	437	—
438	438	—
439	439	—
440	440	—
441	441	—
442	442	—
443	443	—
444	444	—
445	445	—
446	446	—
447	447	—
448	448	—
449	449	—
450	450	—
451	451	—
452	452	—
453	453	—
454	454	—
455	455	—
456	456	—
457	457	—
458	458	—
459	459	—
460	460	—
461	461	—
462	462	—
463	463	—
464	464	—
465	465	—
466	466	—
467	467	—
468	468	—
469	469	—
470	470	—
471	471	—
472	472	—
473	473	—
474	474	—
475	475	—
476	476	—
477	477	—
478	478	—
479	479	—
480	480	—
481	481	—
482	482	—
483	483	—
484	484	—
485	485	—
486	486	—
487	487	—
488	488	—
489	489	—
490	490	—
491	491	—
492	492	—
493	493	—
494	494	—
495	495	—
496	496	—
497	497	—
498	498	—
499	499	—
500	500	—

Протяженность границы		Описание прохождения границы
от точки	до точки	
[illegible]	[illegible]	—
[illegible]	[illegible]	—
[illegible]	[illegible]	—

Извещение о возможном установлении публичного сервитута

В соответствии со ст. 39.42 Земельного Кодекса Российской Федерации Администрация Каслинского муниципального района информирует, что в связи с обращением Публичного акционерного общество «Россети Урал» рассматривается ходатайство об установлении публичного сервитута в отношении земель и (или) земельного(ых) участка(ов) в соответствии с пп. 1 и 3 ст.3.6 Федерального закона от 25 октября 2001 г. №137-ФЗ в целях эксплуатации существующего линейного объекта электросетевого хозяйства «ВЛ-0,4кВ Большая Медведица от ТП-2335; ВЛ-о,4кВ Красный Партизан от ТП-2335», право собственности на который возникло до 01.09.2018, общей площадью – 14840 кв.м., местоположение: Челябинская область, Каслинский район, вблизи пос.Красный Партизан, пос.Большая Медведица, испрашиваемый срок публичного сервитута – 49 лет.

Земельные участки, в отношении которых испрашивается публичный сервитут расположены в границах кадастрового квартала 74:09:0912001.

Описание местоположения границ публичного сервитута: согласно прилагаемой схеме.

Адрес, по которому заинтересованные лица могут ознакомиться с поступившим ходатайством об установлении публичного сервитута и прилагаемым к нему описанием местоположения границ публичного сервитута: Отдел распоряжения и использования муниципального имущества Комитета по управлению имуществом и земельным отношениям администрации Каслинского муниципального района (далее ОРиИМИ КУИЗО администрации КМР): Челябинская область, г. Касли, ул. Советская, д.29, пом. 3, каб.1).

График работы ОРиИМИ КУИЗО администрации КМР: понедельник - пятница: с 8 часов 00 минут до 17 часов 00 минут телефон для справок 8(35149) 2-38-92, официальный сайт kuizo.kmr@yandex.ru.

Правообладатели земельных участков, в отношении которых испрашивается публичный сервитут, если их права не зарегистрированы в Едином государственном реестре недвижимости, в течение пятнадцати дней со дня опубликования сообщения подают в ОРиИМИ КУИЗО администрации КМР заявления об учете их прав (обременений прав) на земельные участки с приложением копий документов, подтверждающих эти права (обременения прав). В таких заявлениях указывается способ связи с правообладателями земельных участков, в том числе их почтовый адрес и (или) адрес электронной почты.

Правообладатели земельных участков, подавшие такие заявления по истечении указанного срока, несут риски невозможности обеспечения их прав в связи с отсутствием информации о таких лицах и их правах на земельные участки.

Такие лица имеют право требовать от обладателя публичного сервитута плату за публичный сервитут не более чем за три года, предшествующие дню направления ими заявления об учете их прав (обременений прав). Обладатель публичного сервитута в срок не более чем два месяца со дня поступления указанного заявления направляет правообладателю земельного участка проект соглашения об осуществлении публичного сервитута и вносит плату за публичный сервитут в соответствии со статьей 39.46 Земельного Кодекса Российской Федерации.

СХЕМА ГРАНИЦ РАЗМЕЩЕНИЯ ПУБЛИЧНОГО СЕРВИТУТА

Объект: ВЛ-0,4кВ Большая Медведица от ТП-2335, ВЛ-0,4кВ Красный Партизан от ТП-2335.
Местоположение: Челябинская область, Каслинский район, вблизи пос.Красный Партизан, пос.Большая Медведица
Кадастровый квартал: 74:09:0912001
Кадастровые номера земельных участков: 74:09:0912001:325, 74:09:0912001:326, 74:09:0912001:327, 74:09:0912001:328, 74:09:0912001:329, 74:09:0912001:330, 74:09:0912001:332, 74:09:0912001:357, 74:09:0912001:382, 74:09:0912001:568, 74:09:0912001:370, 74:09:0912001:379, 74:09:0912001:380, 74:09:0912001:423, 74:09:0912001:424, 74:09:0912001:429, 74:09:0912001:431, 74:09:0912001:441, 74:09:0912001:444, 74:09:0912001:451, 74:09:0912001:1793, 74:09:0912001:1816, 74:09:0912001:1832, 74:09:0912001:1891, 74:09:0912001:1893
Система координат: МСК-74 (Зона 2)
Площадь сервитута: 14840 кв.м

Лист 1/Листов 4

Масштаб 1:2700

Используемые условные знаки и обозначения:

Граница публичного сервитута
74:09:0912001 Граница и кадастровый номер кадастрового квартала
Граница и обозначение земельного участка, сведения о которых внесены в ЕГРН

Лист 2/Листов 4

Масштаб 1:2700

Используемые условные знаки и обозначения:

Граница публичного сервитута
74:09:0912001 Граница и кадастровый номер кадастрового квартала
Граница и обозначение земельного участка, сведения о которых внесены в ЕГРН

Лист 3/Листов 4

Масштаб 1:2700

Используемые условные знаки и обозначения:

Граница публичного сервитута
74:09:0912001 Граница и кадастровый номер кадастрового квартала
Граница и обозначение земельного участка, сведения о которых внесены в ЕГРН

Масштаб 1:2000

Используемые условные знаки и обозначения:

Граница публичного сервитута

Граница и кадастровый номер кадастрового квартала

Граница и обозначение земельного участка, сведения о которых внесены в ЕГРН

ВЛ-0,4кВ Большое Медведицо от ТП-2335; ВЛ-0,4кВ Красный Партизан от ТП-2335			
Номер т.т.п	X, м	Y, м	Средняя квадратическая погрешность характерной точки
1	694808.87	2298542.22	0.10
2	694811.72	2298572.69	0.10
3	694813.83	2298607.99	0.10
4	694815.70	2298630.28	0.10
5	694818.14	2298660.38	0.10
6	694820.48	2298689.39	0.10
7	694822.28	2298714.28	0.10
8	694824.26	2298740.79	0.10
9	694826.28	2298741.09	0.10
10	694818.27	2298714.50	0.10
11	694816.50	2298689.69	0.10
12	694814.16	2298660.68	0.10
13	694811.87	2298632.44	0.10
14	694810.95	2298632.78	0.10
15	694809.96	2298632.82	0.10
16	694810.97	2298632.92	0.10
17	694783.73	2298633.09	0.10
18	694759.95	2298633.30	0.10
19	694721.49	2298633.40	0.10
20	694696.96	2298633.50	0.10
21	694661.02	2298633.54	0.10
22	694631.02	2298633.70	0.10
23	694606.65	2298633.84	0.10
24	694571.00	2298633.99	0.10
25	694540.40	2298634.19	0.10
26	694510.45	2298634.29	0.10
27	694474.04	2298634.14	0.10
28	694474.08	2298669.68	0.10
29	694474.43	2298694.40	0.10
30	694474.64	2298725.78	0.10
31	694474.81	2298746.18	0.10
32	694474.94	2298779.34	0.10
33	694474.82	2298811.72	0.10
34	694475.07	2298843.68	0.10
35	694474.90	2298877.99	0.10
36	694474.91	2298909.38	0.10
37	694475.12	2298942.51	0.10
38	694475.38	2298975.86	0.10
39	694475.67	2299008.80	0.10
40	694475.65	2297040.83	0.10
41	694475.77	2297072.37	0.10
42	694471.77	2297072.39	0.10
43	694471.63	2297040.83	0.10
44	694471.67	2297008.82	0.10
45	694471.30	2298975.90	0.10
46	694471.12	2298942.53	0.10
47	694470.91	2298909.38	0.10
48	694470.98	2298877.89	0.10
49	694471.07	2298843.62	0.10
50	694470.82	2298811.71	0.10
51	694470.94	2298779.34	0.10
52	694470.81	2298746.12	0.10
53	694470.64	2298725.74	0.10
54	694470.40	2298694.44	0.10
55	694470.00	2298663.88	0.10
56	694470.11	2298634.13	0.10
57	694440.23	2298634.42	0.10
58	694410.06	2298634.53	0.10
59	694392.02	2298634.62	0.10
60	694364.65	2298634.68	0.10
61	694343.88	2298634.79	0.10
62	694344.29	2298668.68	0.10
63	694344.37	2298701.98	0.10
64	694344.70	2298730.08	0.10
65	694328.45	2298737.97	0.10
66	694294.70	2298738.18	0.10
67	694259.85	2298738.26	0.10
68	694226.99	2298738.41	0.10
69	694227.53	2298747.40	0.10
70	694227.89	2298782.34	0.10
71	694228.52	2298811.27	0.10
72	694228.84	2298850.13	0.10
73	694229.10	2298886.11	0.10
74	694229.20	2298925.38	0.10
75	694229.25	2298961.17	0.10
76	694229.40	2298995.36	0.10
77	694229.54	2297028.69	0.10
78	694229.26	2297064.23	0.10
79	694229.28	2297100.89	0.10
80	694228.76	2297137.22	0.10
81	694228.96	2297172.65	0.10
82	694228.94	2297207.99	0.10
83	694228.80	2297243.43	0.10
84	694224.80	2297243.43	0.10
85	694224.94	2297207.99	0.10
86	694224.96	2297172.67	0.10
87	694224.76	2297137.28	0.10
88	694225.28	2297100.78	0.10
89	694225.26	2297064.23	0.10
90	694225.34	2297028.69	0.10
91	694225.38	2298995.37	0.10
92	694225.30	2298961.13	0.10
93	694225.28	2298925.38	0.10
94	694225.18	2298886.13	0.10
95	694224.84	2298850.17	0.10
96	694224.52	2298811.33	0.10
97	694223.89	2298782.40	0.10
98	694223.53	2298747.54	0.10
99	694222.75	2298734.43	0.10
100	694258.85	2298734.28	0.10
101	694294.76	2298734.18	0.10
102	694328.43	2298733.97	0.10
103	694340.76	2298734.08	0.10
104	694340.57	2298701.48	0.10
105	694340.29	2298666.78	0.10
106	694339.88	2298634.78	0.10
107	694331.08	2298634.72	0.10
108	694324.75	2298634.82	0.10
109	694324.65	2298630.34	0.10
110	694329.60	2298630.78	0.10
111	694337.78	2298606.11	0.10
112	694341.17	2298596.18	0.10
113	694340.97	2298564.70	0.10
114	694340.95	2298534.27	0.10
115	694340.97	2298504.60	0.10
116	694340.95	2298474.50	0.10
117	694340.76	2298446.14	0.10
118	694340.66	2298414.86	0.10
119	694340.11	2298385.42	0.10
120	694339.71	2298378.50	0.10
121	694296.95	2298378.56	0.10
122	694262.69	2298378.82	0.10
123	694223.91	2298378.95	0.10
124	694190.05	2298379.11	0.10
125	694153.03	2298379.42	0.10
126	694123.70	2298379.37	0.10
127	694083.00	2298379.70	0.10
128	694082.71	2298348.25	0.10
129	694082.29	2298311.88	0.10
130	694082.08	2298280.57	0.10
131	694081.82	2298248.85	0.10
132	694081.63	2298217.30	0.10
133	694081.53	2298186.14	0.10
134	694081.39	2298156.11	0.10
135	694081.16	2298125.91	0.10
136	694081.02	2298092.93	0.10
137	694080.94	2298061.48	0.10
138	694080.70	2298030.46	0.10
139	694080.60	2298000.02	0.10
140	694080.49	2297968.80	0.10
141	694080.37	2297937.70	0.10
142	694053.60	2297937.85	0.10
143	694027.09	2297938.04	0.10
144	693999.90	2297938.33	0.10
145	693970.37	2297938.59	0.10
146	693969.75	2297911.70	0.10
147	693969.52	2297905.82	0.10
148	693969.17	2297860.10	0.10
149	693973.17	2297860.12	0.10
150	693973.52	2297905.78	0.10
151	693973.75	2297911.64	0.10
152	693974.27	2297934.55	0.10
153	693999.86	2297934.35	0.10
154	694027.05	2297934.04	0.10
155	694053.58	2297933.83	0.10
156	694054.35	2297933.78	0.10
157	694054.49	2297967.98	0.10
158	694054.60	2297999.80	0.10
159	694054.69	2298028.55	0.10
160	694118.01	2298030.41	0.10
161	694118.79	2298034.41	0.10
162	694054.69	2298032.59	0.10
163	694054.04	2298061.41	0.10
164	694055.02	2298092.91	0.10
165	694055.16	2298125.18	0.10
166	694055.37	2298156.12	0.10
167	694055.52	2298186.12	0.10
168	694055.63	2298217.20	0.10
169	694055.82	2298248.81	0.10
170	694056.08	2298280.53	0.10

171	694099.29	2286811.79	0.10
172	694098.72	2286843.21	0.10
173	694098.86	2286875.68	0.10
174	694121.68	2286875.97	0.10
175	694153.81	2286875.42	0.10
176	694190.03	2286875.11	0.10
177	694223.09	2286874.95	0.10
178	694282.67	2286874.82	0.10
179	694298.93	2286874.58	0.10
180	694332.54	2286874.47	0.10
181	694331.96	2286850.05	0.10
182	694331.48	2286825.19	0.10
183	694331.24	2286295.09	0.10
184	694331.08	2286264.23	0.10
185	694330.48	2286227.38	0.10
186	694330.27	2286198.17	0.10
187	694329.80	2286172.98	0.10
188	694329.86	2286145.13	0.10
189	694329.62	2286117.78	0.10
190	694329.29	2286091.17	0.10
191	694329.43	2286065.73	0.10
192	694328.86	2286041.81	0.10
193	694332.96	2286041.53	0.10
194	694333.43	2286065.71	0.10
195	694333.29	2286091.15	0.10
196	694333.82	2286117.98	0.10
197	694333.98	2286145.11	0.10
198	694333.80	2286172.97	0.10
199	694334.17	2286198.11	0.10
200	694334.44	2286225.35	0.10
201	694343.72	2286225.58	0.10
202	694343.84	2286229.58	0.10
203	694334.52	2286229.38	0.10
204	694335.08	2286264.19	0.10
205	694335.24	2286295.07	0.10
206	694335.48	2286325.13	0.10
207	694335.88	2286348.97	0.10
208	694558.53	2286575.81	0.10
209	694542.88	2286582.48	0.10
210	694573.82	2286582.28	0.10
211	694408.43	2286582.12	0.10
212	694455.73	2286581.98	0.10
213	694469.94	2286581.84	0.10
214	694493.76	2286581.68	0.10
215	694529.97	2286581.42	0.10
216	694563.83	2286581.07	0.10
217	694563.65	2286581.07	0.10
218	694530.81	2286585.42	0.10
219	694493.80	2286585.68	0.10
220	694469.86	2286585.94	0.10
221	694455.72	2286585.98	0.10
222	694408.43	2286586.12	0.10
223	694575.84	2286586.29	0.10
224	694544.66	2286586.48	0.10
225	694544.66	2286414.82	0.10
226	694544.76	2286446.12	0.10
227	694544.95	2286474.58	0.10
228	694544.87	2286504.38	0.10
229	694544.95	2286534.27	0.10
230	694544.97	2286564.68	0.10
231	694545.17	2286596.34	0.10
232	694543.97	2286630.68	0.10
233	694564.69	2286630.68	0.10
234	694593.00	2286630.62	0.10
235	694620.84	2286630.51	0.10
236	694649.19	2286630.42	0.10
237	694672.05	2286630.13	0.10
238	694710.45	2286630.29	0.10
239	694740.30	2286630.18	0.10
240	694770.98	2286629.98	0.10
241	694800.63	2286629.84	0.10
242	694831.00	2286629.70	0.10
243	694861.00	2286629.54	0.10
244	694890.99	2286629.38	0.10
245	694721.47	2286629.48	0.10
246	694750.91	2286629.38	0.10
247	694781.73	2286629.09	0.10
248	694810.95	2286628.95	0.10
249	694839.96	2286628.82	0.10
250	694870.93	2286628.78	0.10
251	694911.53	2286628.38	0.10
252	694909.35	2286633.17	0.10
253	694907.72	2286572.87	0.10
254	694907.87	2286542.48	0.10
255	694909.07	2286542.77	0.10
256	694433.63	2286690.74	0.10
257	694439.92	2286690.79	0.10
258	694440.66	2286810.14	0.10
259	694433.83	2286690.74	0.10
1	694909.87	2286542.77	0.10

ОПИСАНИЕ МЕСТОПОЛОЖЕНИЯ ГРАНИЦ

Публичный сервитут

ВЛ-0,4кВ Большая Медведица от ТП-2335, ВЛ-0,4кВ Красный Партизан от ТП-2335

(наименование объекта, местоположение границ которого описано (далее – объект))

Раздел 1

Сведения об объекте

№ п/п	Характеристики объекта	Описание характеристик
1	2	3
1	Местоположение объекта	Чечнянская область, Ножайский район, вблизи п.Красный партизан и Большая Медведица
2	Площадь объекта +/- величина погрешности определения площади (Р+/- Делта Р)	1484 кв.м +/- 43 кв.м
3	Иные характеристики объекта	-

Раздел 2

Сведения о местоположении границ объекта

1. Система координат МСК-74, 2 зона

2. Сведения о характерных точках границ объекта

Обозначение характерных точек границ	Координаты, м		Метод определения координат характерной точки	Средняя квадратическая погрешность положения характерной точки(Mt), м	Описание обозначения точки на местности (при наличии)
	X	Y			
1	2	3	4	5	6
1	694909.87	2286542.77	Метод спутниковых геодезических измерений (определений)	0.10	—
2	694901.72	2286572.61	Метод спутниковых геодезических измерений (определений)	0.10	—
3	694901.81	2286617.99	Метод спутниковых геодезических измерений (определений)	0.10	—
4	694903.70	2286659.26	Метод спутниковых геодезических измерений (определений)	0.10	—
5	694918.14	2286660.36	Метод спутниковых геодезических измерений (определений)	0.10	—
6	694908.49	2286659.39	Метод спутниковых геодезических измерений (определений)	0.10	—
7	694902.33	2286714.20	Метод спутниковых геодезических измерений (определений)	0.10	—
8	694904.36	2286746.79	Метод спутниковых геодезических измерений (определений)	0.10	—
9	694909.38	2286748.09	Метод спутниковых геодезических измерений (определений)	0.10	—
10	694908.27	2286714.80	Метод спутниковых геодезических измерений (определений)	0.10	—
11	694916.50	2286659.69	Метод спутниковых геодезических измерений (определений)	0.10	—
12	694914.36	2286660.68	Метод спутниковых геодезических измерений (определений)	0.10	—
13	694911.87	2286652.44	Метод спутниковых геодезических измерений (определений)	0.10	—
14	694879.95	2286652.76	Метод спутниковых геодезических измерений (определений)	0.10	—
15	694909.96	2286652.82	Метод спутниковых геодезических измерений (определений)	0.10	—
16	694918.87	2286652.91	Метод спутниковых геодезических измерений (определений)	0.10	—
17	694798.73	2286653.05	Метод спутниковых геодезических измерений (определений)	0.10	—
18	694758.03	2286653.30	Метод спутниковых геодезических измерений (определений)	0.10	—
19	694725.49	2286653.40	Метод спутниковых геодезических измерений (определений)	0.10	—
20	694698.96	2286653.50	Метод спутниковых геодезических измерений (определений)	0.10	—
21	694661.82	2286653.54	Метод спутниковых геодезических измерений (определений)	0.10	—
22	694601.02	2286653.70	Метод спутниковых геодезических измерений (определений)	0.10	—
23	694600.63	2286620.84	Метод спутниковых геодезических измерений (определений)	0.10	—
24	694571.00	2286653.99	Метод спутниковых геодезических измерений (определений)	0.10	—
25	694528.80	2286654.19	Метод спутниковых геодезических измерений (определений)	0.10	—
26	694519.45	2286654.20	Метод спутниковых геодезических измерений (определений)	0.10	—
27	694474.04	2286654.14	Метод спутниковых геодезических измерений (определений)	0.10	—
28	694474.08	2286663.66	Метод спутниковых геодезических измерений (определений)	0.10	—
29	694474.43	2286694.40	Метод спутниковых геодезических измерений (определений)	0.10	—
30	694474.64	2286725.70	Метод спутниковых геодезических измерений (определений)	0.10	—
31	694474.81	2286746.10	Метод спутниковых геодезических измерений (определений)	0.10	—
32	694474.94	2286779.24	Метод спутниковых геодезических измерений (определений)	0.10	—
33	694474.92	2286811.72	Метод спутниковых геодезических измерений (определений)	0.10	—
34	694475.07	2286843.69	Метод спутниковых геодезических измерений (определений)	0.10	—
35	694474.99	2286877.93	Метод спутниковых геодезических измерений (определений)	0.10	—
36	694474.91	2286909.36	Метод спутниковых геодезических измерений (определений)	0.10	—
37	694475.12	2286942.51	Метод спутниковых геодезических измерений (определений)	0.10	—
38	694475.06	2286975.86	Метод спутниковых геодезических измерений (определений)	0.10	—
39	694475.67	2287008.80	Метод спутниковых геодезических измерений (определений)	0.10	—
40	694475.65	2287040.83	Метод спутниковых геодезических измерений (определений)	0.10	—
41	694475.72	2287072.27	Метод спутниковых геодезических измерений (определений)	0.10	—
42	694471.77	2287072.29	Метод спутниковых геодезических измерений (определений)	0.10	—
43	694471.65	2287040.85	Метод спутниковых геодезических измерений (определений)	0.10	—
44	694471.67	2287008.82	Метод спутниковых геодезических измерений (определений)	0.10	—
45	694471.56	2286975.90	Метод спутниковых геодезических измерений (определений)	0.10	—
46	694471.12	2286942.55	Метод спутниковых геодезических измерений (определений)	0.10	—
47	694478.81	2286909.38	Метод спутниковых геодезических измерений (определений)	0.10	—
48	694478.88	2286877.95	Метод спутниковых геодезических измерений (определений)	0.10	—
49	694471.07	2286843.62	Метод спутниковых геодезических измерений (определений)	0.10	—
50	694478.92	2286811.71	Метод спутниковых геодезических измерений (определений)	0.10	—
51	694478.92	2286779.24	Метод спутниковых геодезических измерений (определений)	0.10	—
52	694478.81	2286746.12	Метод спутниковых геодезических измерений (определений)	0.10	—
53	694478.64	2286725.74	Метод спутниковых геодезических измерений (определений)	0.10	—
54	694478.43	2286694.44	Метод спутниковых геодезических измерений (определений)	0.10	—
55	694478.08	2286663.68	Метод спутниковых геодезических измерений (определений)	0.10	—
56	694478.11	2286654.15	Метод спутниковых геодезических измерений (определений)	0.10	—
57	694448.13	2286654.42	Метод спутниковых геодезических измерений (определений)	0.10	—
58	694438.86	2286654.51	Метод спутниковых геодезических измерений (определений)	0.10	—
59	694398.62	2286654.62	Метод спутниковых геодезических измерений (определений)	0.10	—
60	694364.65	2286654.69	Метод спутниковых геодезических измерений (определений)	0.10	—
61	694363.86	2286654.70	Метод спутниковых геодезических измерений (определений)	0.10	—
62	694364.20	2286666.46	Метод спутниковых геодезических измерений (определений)	0.10	—
63	694364.37	2286708.36	Метод спутниковых геодезических измерений (определений)	0.10	—
64	694364.56	2286738.06	Метод спутниковых геодезических измерений (определений)	0.10	—
65	694328.43	2286737.97	Метод спутниковых геодезических измерений (определений)	0.10	—
66	694294.78	2286738.89	Метод спутниковых геодезических измерений (определений)	0.10	—
67	694258.65	2286738.26	Метод спутниковых геодезических измерений (определений)	0.10	—
68	694226.90	2286738.41	Метод спутниковых геодезических измерений (определений)	0.10	—
69	694227.33	2286727.40	Метод спутниковых геодезических измерений (определений)	0.10	—
70	694227.69	2286702.34	Метод спутниковых геодезических измерений (определений)	0.10	—
71	694228.52	2286811.27	Метод спутниковых геодезических измерений (определений)	0.10	—

Сведения о местоположении границ объекта

1. Система координат МСК-74, 2 зона

2. Сведения о характерных точках границ объекта

Обозначение характерных точек границ	Координаты, м		Метод определения координат характерной точки	Средняя квадратическая погрешность положения характерной точки (Mt), м	Описание обозначения точки на местности (при наличии)
	X	Y			
1	2	3	4	5	6
72	684228.84	1296858.17	Метод спутниковых геодезических измерений (определений)	0.10	—
73	684228.10	1296886.11	Метод спутниковых геодезических измерений (определений)	0.10	—
74	684228.28	1296925.36	Метод спутниковых геодезических измерений (определений)	0.10	—
75	684228.25	1296961.17	Метод спутниковых геодезических измерений (определений)	0.10	—
76	684228.40	1296993.36	Метод спутниковых геодезических измерений (определений)	0.10	—
77	684228.56	1297028.69	Метод спутниковых геодезических измерений (определений)	0.10	—
78	684228.26	1297064.20	Метод спутниковых геодезических измерений (определений)	0.10	—
79	684228.28	1297100.80	Метод спутниковых геодезических измерений (определений)	0.10	—
80	684228.56	1297137.22	Метод спутниковых геодезических измерений (определений)	0.10	—
81	684228.96	1297172.65	Метод спутниковых геодезических измерений (определений)	0.10	—
82	684229.00	1297207.00	Метод спутниковых геодезических измерений (определений)	0.10	—
83	684229.80	1297243.45	Метод спутниковых геодезических измерений (определений)	0.10	—
84	684224.80	1297243.43	Метод спутниковых геодезических измерений (определений)	0.10	—
85	684224.90	1297207.99	Метод спутниковых геодезических измерений (определений)	0.10	—
86	684224.96	1297172.67	Метод спутниковых геодезических измерений (определений)	0.10	—
87	684224.76	1297137.29	Метод спутниковых геодезических измерений (определений)	0.10	—
88	684225.26	1297100.79	Метод спутниковых геодезических измерений (определений)	0.10	—
89	684225.26	1297064.25	Метод спутниковых геодезических измерений (определений)	0.10	—
90	684225.54	1297028.69	Метод спутниковых геодезических измерений (определений)	0.10	—
91	684225.16	1296993.37	Метод спутниковых геодезических измерений (определений)	0.10	—
92	684225.50	1296961.13	Метод спутниковых геодезических измерений (определений)	0.10	—
93	684225.28	1296925.36	Метод спутниковых геодезических измерений (определений)	0.10	—
94	684225.10	1296886.13	Метод спутниковых геодезических измерений (определений)	0.10	—
95	684224.86	1296858.17	Метод спутниковых геодезических измерений (определений)	0.10	—
96	684224.52	1296811.16	Метод спутниковых геодезических измерений (определений)	0.10	—
97	684223.89	1296782.40	Метод спутниковых геодезических измерений (определений)	0.10	—
98	684223.55	1296747.56	Метод спутниковых геодезических измерений (определений)	0.10	—
99	684222.75	1296734.41	Метод спутниковых геодезических измерений (определений)	0.10	—
100	684259.05	1296734.26	Метод спутниковых геодезических измерений (определений)	0.10	—
101	684294.76	1296734.04	Метод спутниковых геодезических измерений (определений)	0.10	—
102	684328.43	1296733.07	Метод спутниковых геодезических измерений (определений)	0.10	—
103	684348.76	1296734.06	Метод спутниковых геодезических измерений (определений)	0.10	—
104	684346.57	1296731.80	Метод спутниковых геодезических измерений (определений)	0.10	—
105	684348.29	1296666.79	Метод спутниковых геодезических измерений (определений)	0.10	—
106	684349.06	1296674.76	Метод спутниковых геодезических измерений (определений)	0.10	—
107	684349.08	1296634.72	Метод спутниковых геодезических измерений (определений)	0.10	—
108	684324.73	1296634.92	Метод спутниковых геодезических измерений (определений)	0.10	—
109	684324.69	1296638.92	Метод спутниковых геодезических измерений (определений)	0.10	—
110	684329.60	1296638.76	Метод спутниковых геодезических измерений (определений)	0.10	—
111	684337.74	1296886.11	Метод спутниковых геодезических измерений (определений)	0.10	—
112	684341.17	1296886.18	Метод спутниковых геодезических измерений (определений)	0.10	—
113	684348.97	1296964.79	Метод спутниковых геодезических измерений (определений)	0.10	—
114	684348.95	1296994.27	Метод спутниковых геодезических измерений (определений)	0.10	—
115	684348.87	1296994.78	Метод спутниковых геодезических измерений (определений)	0.10	—
116	684348.95	1296474.56	Метод спутниковых геодезических измерений (определений)	0.10	—
117	684348.76	1296448.14	Метод спутниковых геодезических измерений (определений)	0.10	—
118	684348.66	1296414.98	Метод спутниковых геодезических измерений (определений)	0.10	—
119	684348.11	1296383.42	Метод спутниковых геодезических измерений (определений)	0.10	—
120	684333.71	1296378.50	Метод спутниковых геодезических измерений (определений)	0.10	—
121	684296.95	1296378.56	Метод спутниковых геодезических измерений (определений)	0.10	—
122	684262.69	1296378.92	Метод спутниковых геодезических измерений (определений)	0.10	—
123	684223.08	1296378.98	Метод спутниковых геодезических измерений (определений)	0.10	—
124	684190.05	1296378.11	Метод спутниковых геодезических измерений (определений)	0.10	—
125	684153.85	1296378.42	Метод спутниковых геодезических измерений (определений)	0.10	—
126	684121.70	1296378.37	Метод спутниковых геодезических измерений (определений)	0.10	—
127	684083.00	1296378.70	Метод спутниковых геодезических измерений (определений)	0.10	—
128	684082.71	1296363.39	Метод спутниковых геодезических измерений (определений)	0.10	—
129	684082.29	1296341.60	Метод спутниковых геодезических измерений (определений)	0.10	—
130	684083.08	1296288.97	Метод спутниковых геодезических измерений (определений)	0.10	—
131	684083.92	1296228.50	Метод спутниковых геодезических измерений (определений)	0.10	—
132	684083.65	1296217.30	Метод спутниковых геодезических измерений (определений)	0.10	—
133	684083.53	1296186.10	Метод спутниковых геодезических измерений (определений)	0.10	—
134	684083.39	1296156.11	Метод спутниковых геодезических измерений (определений)	0.10	—
135	684083.16	1296129.04	Метод спутниковых геодезических измерений (определений)	0.10	—
136	684083.00	1296082.00	Метод спутниковых геодезических измерений (определений)	0.10	—
137	684088.90	1296096.43	Метод спутниковых геодезических измерений (определений)	0.10	—
138	684088.79	1296058.46	Метод спутниковых геодезических измерений (определений)	0.10	—
139	684088.60	1295999.02	Метод спутниковых геодезических измерений (определений)	0.10	—
140	684088.40	1295968.00	Метод спутниковых геодезических измерений (определений)	0.10	—
141	684088.37	1295957.78	Метод спутниковых геодезических измерений (определений)	0.10	—
142	684093.60	1295957.65	Метод спутниковых геодезических измерений (определений)	0.10	—
143	684027.00	1295958.06	Метод спутниковых геодезических измерений (определений)	0.10	—
144	683999.90	1295958.30	Метод спутниковых геодезических измерений (определений)	0.10	—
145	683978.37	1295958.56	Метод спутниковых геодезических измерений (определений)	0.10	—
146	683968.35	1295958.70	Метод спутниковых геодезических измерений (определений)	0.10	—
147	683968.52	1295868.62	Метод спутниковых геодезических измерений (определений)	0.10	—
148	683968.37	1295868.10	Метод спутниковых геодезических измерений (определений)	0.10	—
149	683973.17	1295868.12	Метод спутниковых геодезических измерений (определений)	0.10	—
150	683973.55	1295865.70	Метод спутниковых геодезических измерений (определений)	0.10	—
151	683973.75	1295911.64	Метод спутниковых геодезических измерений (определений)	0.10	—
152	683974.27	1295954.55	Метод спутниковых геодезических измерений (определений)	0.10	—
153	683998.86	1295954.41	Метод спутниковых геодезических измерений (определений)	0.10	—
154	684027.65	1295954.04	Метод спутниковых геодезических измерений (определений)	0.10	—
155	684093.58	1295953.85	Метод спутниковых геодезических измерений (определений)	0.10	—
156	684084.15	1295953.76	Метод спутниковых геодезических измерений (определений)	0.10	—
157	684084.49	1295967.90	Метод спутниковых геодезических измерений (определений)	0.10	—
158	684084.60	1295999.00	Метод спутниковых геодезических измерений (определений)	0.10	—
159	684084.69	1296028.55	Метод спутниковых геодезических измерений (определений)	0.10	—
160	684118.01	1296028.41	Метод спутниковых геодезических измерений (определений)	0.10	—
161	684118.79	1296028.41	Метод спутниковых геодезических измерений (определений)	0.10	—
162	684084.69	1296052.40	Метод спутниковых геодезических измерений (определений)	0.10	—
163	684084.94	1296084.41	Метод спутниковых геодезических измерений (определений)	0.10	—
164	684085.02	1296092.91	Метод спутниковых геодезических измерений (определений)	0.10	—
165	684085.16	1296125.10	Метод спутниковых геодезических измерений (определений)	0.10	—
166	684085.17	1296156.12	Метод спутниковых геодезических измерений (определений)	0.10	—
167	684085.52	1296186.12	Метод спутниковых геодезических измерений (определений)	0.10	—
168	684085.63	1296217.26	Метод спутниковых геодезических измерений (определений)	0.10	—
169	684085.82	1296248.81	Метод спутниковых геодезических измерений (определений)	0.10	—
170	684086.08	1296280.95	Метод спутниковых геодезических измерений (определений)	0.10	—
171	684086.29	1296311.79	Метод спутниковых геодезических измерений (определений)	0.10	—
172	684086.71	1296340.21	Метод спутниковых геодезических измерений (определений)	0.10	—
173	684086.96	1296375.06	Метод спутниковых геодезических измерений (определений)	0.10	—
174	684128.68	1296375.31	Метод спутниковых геодезических измерений (определений)	0.10	—
175	684153.81	1296375.42	Метод спутниковых геодезических измерений (определений)	0.10	—
176	684190.05	1296375.11	Метод спутниковых геодезических измерений (определений)	0.10	—
177	684220.09	1296374.95	Метод спутниковых геодезических измерений (определений)	0.10	—
178	684262.67	1296374.92	Метод спутниковых геодезических измерений (определений)	0.10	—
179	684296.93	1296374.96	Метод спутниковых геодезических измерений (определений)	0.10	—
180	684332.54	1296374.47	Метод спутниковых геодезических измерений (определений)	0.10	—
181	684351.96	1296370.08	Метод спутниковых геодезических измерений (определений)	0.10	—
182	684351.48	1296320.89	Метод спутниковых геодезических измерений (определений)	0.10	—
183	684351.24	1296295.09	Метод спутниковых геодезических измерений (определений)	0.10	—
184	684351.08	1296262.23	Метод спутниковых геодезических измерений (определений)	0.10	—
185	684350.49	1296227.36	Метод спутниковых геодезических измерений (определений)	0.10	—
186	684350.17	1296196.17	Метод спутниковых геодезических измерений (определений)	0.10	—
187	684329.80	1296172.99	Метод спутниковых геодезических измерений (определений)	0.10	—
188	684329.96	1296145.11	Метод спутниковых геодезических измерений (определений)	0.10	—
189	684329.62	1296117.70	Метод спутниковых геодезических измерений (определений)	0.10	—
190	684329.29	1296088.17	Метод спутниковых геодезических измерений (определений)	0.10	—
191	684329.43	1296065.71	Метод спутниковых геодезических измерений (определений)	0.10	—
192	684329.96	1296041.84	Метод спутниковых геодезических измерений (определений)	0.10	—
193	684352.96	1296041.55	Метод спутниковых геодезических измерений (определений)	0.10	—
194	684350.43	1296065.71	Метод спутниковых геодезических измерений (определений)	0.10	—
195	684350.29	1296088.15	Метод спутниковых геодезических измерений (определений)	0.10	—
196	684350.62	1296117.90	Метод спутниковых геодезических измерений (определений)	0.10	—
197	684350.96	1296145.11	Метод спутниковых геодезических измерений (определений)	0.10	—
198	684350.80	1296172.97	Метод спутниковых геодезических измерений (определений)	0.10	—
199	684334.17	1296198.11	Метод спутниковых геодезических измерений (определений)	0.10	—
200	684334.44	1296225.35	Метод спутниковых геодезических измерений (определений)	0.10	—
201	684343.12	1296229.36	Метод спутниковых геодезических измерений (определений)	0.10	—
202	684343.04	1296229.36	Метод спутниковых геодезических измерений (определений)	0.10	—
203	684334.52	1296229.36	Метод спутниковых геодезических измерений (определений)	0.10	—
204	684335.08	1296264.99	Метод спутниковых геодезических измерений (определений)	0.10	—
205	684335.24	1296305.07	Метод спутниковых геодезических измерений (определений)	0.10	—
206	684335.48	1296323.45	Метод спутниковых геодезических измерений (определений)	0.10	—
207	684335.96	1296348.97	Метод спутниковых геодезических измерений (определений)	0.10	—
208	684336.53	1296375.61	Метод спутниковых геодезических измерений (определений)	0.10	—
209	684342.30	1296392.49	Метод спутниковых геодезических измерений (определений)	0.10	—
210	684375.92	1296392.29	Метод спутниковых геодезических измерений (определений)	0.10	—
211	684406.41	1296392.12	Метод спутниковых геодезических измерений (определений)	0.10	—
212	684438.71	1296391.96	Метод спутниковых геодезических измерений (определений)	0.10	—
213	684469.44	1296391.84	Метод спутниковых геодезических измерений (определений)	0.10	—
214	684498.76	1296391.66	Метод спутниковых геодезических измерений (определений)	0.10	—
215	684529.87	1296391.42	Метод спутниковых геодезических измерений (определений)	0.10	—
216	684563.61	1296391.07	Метод спутниковых геодезических измерений (определений)	0.10	—
217	684562.45	1296355.09	Метод спутниковых геодезических измерений (определений)	0.10	—
218	684530.61	1296355.42	Метод спутниковых геодезических измерений (определений)	0.10	—
219	684498.80	1296355.66	Метод спутниковых геодезических измерений (определений)	0.10	—
220	684468.96	1296355.84	Метод спутниковых геодезических измерений (определений)	0.10	—
221	684438.71	1296355.96	Метод спутниковых геодезических измерений (определений)	0.10	—
222	684406.41	1296356.12	Метод спутниковых геодезических измерений (определений)	0.10	—
223	684375.94	1296356.29	Метод спутниковых геодезических измерений (определений)	0.10	—

224	684344.06	1296396.40	Метод спутниковых геодезических измерений (определений)	0.10	—
225	684344.06	1296414.82	Метод спутниковых геодезических измерений (определений)	0.10	—
226	684344.76	1296446.12	Метод спутниковых геодезических измерений (определений)	0.10	—
227	684344.85	1296474.50	Метод спутниковых геодезических измерений (определений)	0.10	—
228	684344.97	1296502.38	Метод спутниковых геодезических измерений (определений)	0.10	—
229	684344.95	1296534.27	Метод спутниковых геодезических измерений (определений)	0.10	—
230	684344.97	1296564.68	Метод спутниковых геодезических измерений (определений)	0.10	—
231	684345.17	1296596.24	Метод спутниковых геодезических измерений (определений)	0.10	—
232	684345.97	1296628.90	Метод спутниковых геодезических измерений (определений)	0.10	—
233	684344.63	1296658.68	Метод спутниковых геодезических измерений (определений)	0.10	—
234	684343.00	1296658.62	Метод спутниковых геодезических измерений (определений)	0.10	—
235	684329.84	1296658.51	Метод спутниковых геодезических измерений (определений)	0.10	—
236	684449.19	1296658.42	Метод спутниковых геодезических измерений (определений)	0.10	—
237	684472.05	1296658.11	Метод спутниковых геодезических измерений (определений)	0.10	—
238	684518.45	1296658.20	Метод спутниковых геодезических измерений (определений)	0.10	—
239	684548.36	1296658.19	Метод спутниковых геодезических измерений (определений)	0.10	—
240	684578.98	1296629.09	Метод спутниковых геодезических измерений (определений)	0.10	—
241	684608.63	1296629.02	Метод спутниковых геодезических измерений (определений)	0.10	—
242	684631.00	1296629.30	Метод спутниковых геодезических измерений (определений)	0.10	—
243	684661.00	1296629.54	Метод спутниковых геодезических измерений (определений)	0.10	—
244	684690.99	1296629.50	Метод спутниковых геодезических измерений (определений)	0.10	—
245	684721.47	1296629.40	Метод спутниковых геодезических измерений (определений)	0.10	—
246	684750.91	1296629.30	Метод спутниковых геодезических измерений (определений)	0.10	—
247	684781.75	1296629.10	Метод спутниковых геодезических измерений (определений)	0.10	—
248	684810.95	1296629.01	Метод спутниковых геодезических измерений (определений)	0.10	—
249	684839.96	1296628.92	Метод спутниковых геодезических измерений (определений)	0.10	—
250	684870.93	1296628.78	Метод спутниковых геодезических измерений (определений)	0.10	—
251	684901.35	1296628.58	Метод спутниковых геодезических измерений (определений)	0.10	—
252	684900.95	1296608.27	Метод спутниковых геодезических измерений (определений)	0.10	—
253	684907.72	1296572.97	Метод спутниковых геодезических измерений (определений)	0.10	—
254	684905.97	1296562.46	Метод спутниковых геодезических измерений (определений)	0.10	—
1	684906.87	1296542.22	Метод спутниковых геодезических измерений (определений)	0.10	—
255	684333.95	1296658.74	Метод спутниковых геодезических измерений (определений)	0.10	—
256	684339.92	1296658.79	Метод спутниковых геодезических измерений (определений)	0.10	—
257	684348.66	1296658.14	Метод спутниковых геодезических измерений (определений)	0.10	—
258	684353.85	1296658.76	Метод спутниковых геодезических измерений (определений)	0.10	—

3. Сведения о характерных точках части (частей) границы объекта

Обозначение характерных точек части границы	Координаты, м		Метод определения координат характерной точки	Средняя квадратическая погрешность положения характерной точки (Mt), м	Описание обозначения точки на местности (при наличии)
	X	Y			
1	2	3	4	5	6
—	—	—	—	—	—

Раздел 3

Сведения о местоположении измененных (уточненных) границ объекта

1. Система координат МСК-74, 2 зона

2. Сведения о характерных точках границ объекта

Обозначение характерных точек границ	Существующие координаты, м		Измененные (уточненные) координаты, м		Метод определения координат характерной точки	Средняя квадратическая погрешность положения характерной точки (Mt), м	Описание обозначения точки на местности (при наличии)
	X	Y	X	Y			
1	2	3	4	5	6	7	8
—	—	—	—	—	—	—	—

3. Сведения о характерных точках части (частей) границы объекта

Обозначение характерных точек границ	Существующие координаты, м		Измененные (уточненные) координаты, м		Метод определения координат характерной точки	Средняя квадратическая погрешность положения характерной точки (Mt), м	Описание обозначения точки на местности (при наличии)
	X	Y	X	Y			
1	2	3	4	5	6	7	8
—	—	—	—	—	—	—	—

Текстовое описание местоположения границ
Публичный сервитут
ВЛ-6 кВ Большая Медведица от ТП-2335, ВЛ-6 кВ Красный Партизан от ТП-2338
(наименование объекта, местоположение границы которого описано (далее объект))

Прохождение границы		Описание прохождения границы
от точки	до точки	
1	2	3
1	2	—
2	3	—
3	4	—
4	5	—
5	6	—
6	7	—
7	8	—
8	9	—
9	10	—
10	11	—
11	12	—
12	13	—
13	14	—
14	15	—
15	16	—
16	17	—
17	18	—
18	19	—
19	20	—
20	21	—
21	22	—
22	23	—
23	24	—
24	25	—
25	26	—
26	27	—
27	28	—
28	29	—
29	30	—
30	31	—
31	32	—
32	33	—
33	34	—
34	35	—
35	36	—
36	37	—
37	38	—
38	39	—
39	40	—
40	41	—
41	42	—
42	43	—
43	44	—
44	45	—
45	46	—
46	47	—
47	48	—
48	49	—
49	50	—
50	51	—
51	52	—
52	53	—
53	54	—
54	55	—
55	56	—
56	57	—
57	58	—
58	59	—
59	60	—
60	61	—
61	62	—
62	63	—
63	64	—
64	65	—
65	66	—
66	67	—
67	68	—
68	69	—
69	70	—
70	71	—
71	72	—
72	73	—
73	74	—
74	75	—
75	76	—
76	77	—
77	78	—
78	79	—
79	80	—
80	81	—
81	82	—
82	83	—
83	84	—
84	85	—
85	86	—
86	87	—
87	88	—
88	89	—
89	90	—
90	91	—
91	92	—
92	93	—
93	94	—
94	95	—
95	96	—
96	97	—
97	98	—
98	99	—
99	100	—
100	101	—
101	102	—
102	103	—
103	104	—
104	105	—
105	106	—
106	107	—
107	108	—
108	109	—
109	110	—
110	111	—
111	112	—
112	113	—
113	114	—
114	115	—
115	116	—
116	117	—
117	118	—
118	119	—
119	120	—
120	121	—
121	122	—
122	123	—
123	124	—
124	125	—
125	126	—
126	127	—
127	128	—
128	129	—
129	130	—
130	131	—
131	132	—
132	133	—
133	134	—
134	135	—
135	136	—
136	137	—
137	138	—
138	139	—
139	140	—
140	141	—
141	142	—
142	143	—
143	144	—
144	145	—
145	146	—
146	147	—
147	148	—
148	149	—
149	150	—
150	151	—
151	152	—
152	153	—
153	154	—
154	155	—
155	156	—
156	157	—
157	158	—
158	159	—
159	160	—
160	161	—
161	162	—
162	163	—
163	164	—
164	165	—
165	166	—
166	167	—
167	168	—
168	169	—
169	170	—
170	171	—
171	172	—
172	173	—
173	174	—
174	175	—
175	176	—
176	177	—
177	178	—
178	179	—
179	180	—

Промежуток границы		Описание прохождения границы
от точки	до точки	
150	151	—
151	152	—
152	153	—
153	154	—
154	155	—
155	156	—
156	157	—
157	158	—
158	159	—
159	160	—
160	161	—
161	162	—
162	163	—
163	164	—
164	165	—
165	166	—
166	167	—
167	168	—
168	169	—
169	170	—
170	171	—
171	172	—
172	173	—
173	174	—
174	175	—
175	176	—
176	177	—
177	178	—
178	179	—
179	180	—
180	181	—
181	182	—
182	183	—
183	184	—
184	185	—
185	186	—
186	187	—
187	188	—
188	189	—
189	190	—
190	191	—
191	192	—
192	193	—
193	194	—
194	195	—
195	196	—
196	197	—
197	198	—
198	199	—
199	200	—
200	201	—
201	202	—
202	203	—
203	204	—
204	205	—
205	206	—
206	207	—
207	208	—
208	209	—
209	210	—
210	211	—
211	212	—
212	213	—
213	214	—
214	215	—
215	216	—
216	217	—
217	218	—
218	219	—
219	220	—
220	221	—
221	222	—
222	223	—
223	224	—
224	225	—
225	226	—
226	227	—
227	228	—
228	229	—
229	230	—
230	231	—
231	232	—
232	233	—
233	234	—
234	235	—
235	236	—
236	237	—
237	238	—
238	239	—
239	240	—
240	241	—
241	242	—
242	243	—
243	244	—
244	245	—
245	246	—
246	247	—
247	248	—
248	249	—
249	250	—
250	251	—
251	252	—
252	253	—
253	254	—
254	1	—
255	256	—
256	257	—
257	258	—

Примечания

Унифицированная форма № ОС-6
Утверждена постановлением Госкомстата России
от 21.01.2003 № 7

	Коды
Форма по ОКУД	0306001
по ОКПО	00000000
по ОКВЭД	00000.00.00.00.0
по ОКВ	00
номер	
дата	01.01.07
	01.01.07
	00000000000

АО "МРСК Урала"
Филиал ОАО "МРСК Урала" - "Челябэнерго" ПО "Центральные электрические сети"

Инвентарная карточка учета объекта основных средств

Номер карточки	Дата составления
00000000000	01.01.2003

Объект: 110 кВ Бухаловка-Мордовская
от ТП-1110

Место нахождения объекта основных средств: область Челябинская, Сосновский Муниципальный
Организация-изготовитель:

1. Сведения об объекте основных средств на дату передачи

Дата ввода в эксплуатацию	Документ о приемке в эксплуатацию			Фактический срок полезного использования	Стоимость основных средств (капитальных вложений), руб.	Остаточная стоимость, руб.
	вид документа, подтверждающего факт ввода в эксплуатацию	номер	дата			
1	2	3	4	5	6	7	8
	10.02.2003	Акт ОС-1	00000000	01.01.2007	00 000	1 000 000,00	600 000,00

2. Сведения об объекте основных средств на дату принятия к бухгалтерскому учету

Первоначальная стоимость на дату принятия к бухгалтерскому учету, руб.	Срок полезного использования
1	2
1 000 000,00	10 000

3. Переоценка

Дата	Коэффициент (переоценка)	Восстановительная стоимость, руб.	Дата	Коэффициент (переоценка)	Восстановительная стоимость, руб.	Дата	Коэффициент (переоценка)	Восстановительная стоимость, руб.
1	2	3	1	2	3	1	2	3

4. Сведения о приемке, внутреннем перемещении, выбытии (ликвидации) объекта основных средств

Документ, дата, номер	Вид операции	Наименование структурного подразделения	Остаточная стоимость, руб.	Фамилия, инициалы лица, ответственного за приемку
1	2	3	4	5
акт ОС-1 0000-001	Перемещение, Новый/Бывший ин. Основное средство	Галиевский РЭС	27 000,00	Иванов С. В.
акт ОС-1 0000-002	Перемещение, Новый/Бывший ин. Основное средство	Галиевский РЭС	1 000 000,00	Петров Е. В.
акт ОС-1 0000-003	Перемещение, Новый/Бывший ин. Основное средство	Галиевский РЭС	600 000,00	Иванов С. В.
00.00.2003	Выбытие (ликвидация)	Галиевский РЭС	112 000,00	Кадыров Д. Ф.
00.00.2003	Выбытие (ликвидация)	Галиевский РЭС	1 000 000,00	Ремизов М. Е.

Справочно: Стоимость основных средств (нематериальных активов)

Дата и номер общего собрания собственников	

Обратная сторона формы № ОС-6

5. Изменения первоначальной (остаточной) стоимости объекта основных средств

Основание (вид документа, дата, номер)					Причина	Сумма			
	увеличение		уменьшение			увеличение		уменьшение	
		дата	номер	сумма (руб.)			дата	номер	сумма (руб.)
1	2	3	4	5	6	7	8	9	10

7. Данные о переоценке первоначальной (остаточной) стоимости объекта основных средств

Наименование показателя	Значение показателя	Сумма переоценки (индекс переоценки, коэффициент переоценки)				
1	2	3	4	5	6	7
Первоначальная (восстановительная) стоимость	руб.					

Наименование показателя	Сумма переоценки					Примечание
1	2	3	4	5	6	7
Первоначальная (восстановительная) стоимость						
Амортизация						
Остаточная стоимость						

Лицо, ответственное за ведение инвентарной карточки: Начальник отдела ОС

Унифицированная форма № ОС-6
Утверждена постановлением Госкомстата России
от 21.01.2003 № 7

	Коды
Форма по ОКУД	0306001
по ОКПО	00000000
по ОКВЭД	00000.00.00.00.0
по ОКВ	00
номер	
дата	01.01.07
	01.01.07
	00000000000

АО "МРСК Урала"
Филиал ОАО "МРСК Урала" - "Челябэнерго" ПО "Центральные электрические сети"

Инвентарная карточка учета объекта основных средств

Номер карточки	Дата составления
00000000000	01.01.2003

Объект: 110 кВ Бухаловка-Мордовская
от ТП-1110

Место нахождения объекта основных средств: область Челябинская, Сосновский Муниципальный
Организация-изготовитель:

1. Сведения об объекте основных средств на дату передачи

Дата ввода в эксплуатацию	Документ о приемке в эксплуатацию			Фактический срок полезного использования	Стоимость основных средств (капитальных вложений), руб.	Остаточная стоимость, руб.
	вид документа, подтверждающего факт ввода в эксплуатацию	номер	дата			
1	2	3	4	5	6	7	8
	10.02.2003	Акт ОС-1	00000000	01.01.2007	200 000	1 000 000,00	800 000,00

2. Сведения об объекте основных средств на дату принятия к бухгалтерскому учету

Первоначальная стоимость на дату принятия к бухгалтерскому учету, руб.	Срок полезного использования
1	2
1 000 000,00	10 000

3. Переоценка

Дата	Коэффициент (переоценка)	Восстановительная стоимость, руб.	Дата	Коэффициент (переоценка)	Восстановительная стоимость, руб.	Дата	Коэффициент (переоценка)	Восстановительная стоимость, руб.
1	2	3	1	2	3	1	2	3

Извещение о возможном установлении публичного сервитута

В соответствии со ст. 39.42 Земельного Кодекса Российской Федерации Администрация Каслинского муниципального района информирует, что в связи с обращением Публичного акционерного общество «Россети Урал» рассматривается ходатайство об установлении публичного сервитута в отношении земель и (или) земельного(ых) участка(ов) в соответствии с пп. 1 и 3 ст.3.6 Федерального закона от 25 октября 2001 г. №137-ФЗ в целях эксплуатации существующего линейного объекта электросетевого хозяйства «Сооружение – воздушная линия электропередач о,4 кВ», право собственности на который возникло до 01.09.2018, общей площадью 1172 кв.м., местоположение: Челябинская область, Каслинский район, пос.Маук, ул.Школьная, пер.Школьный, испрашиваемый срок публичного сервитута – 49 лет.

Земельные участки, в отношении которых испрашивается публичный сервитут расположены в границах кадастрового квартала 74:09:0701002.

Описание местоположения границ публичного сервитута: согласно прилагаемой схеме.

Адрес, по которому заинтересованные лица могут ознакомиться с поступившим ходатайством об установлении публичного сервитута и прилагаемым к нему описанием местоположения границ публичного сервитута: Отдел распоряжения и использования муниципального имущества Комитета по управлению имуществом и земельным отношениям администрации Каслинского муниципального района (далее ОРиИМИ КУИЗО администрации КМР): Челябинская область, г. Касли, ул. Советская, д.29, пом. 3, каб.1).

График работы ОРиИМИ КУИЗО администрации КМР: понедельник - пятница: с 8 часов 00 минут до 17 часов 00 минут телефон для справок 8(35149) 2-38-92, официальный сайт kuizo.kmr@yandex.ru.

Правообладатели земельных участков, в отношении которых испрашивается публичный сервитут, если их права не зарегистрированы в Едином государственном реестре недвижимости, в течение пятнадцати дней со дня опубликования сообщения подают в ОРиИМИ КУИЗО администрации КМР заявления об учете их прав (обременений прав) на земельные участки с приложением копий документов, подтверждающих эти права (обременения прав). В таких заявлениях указывается способ связи с правообладателями земельных участков, в том числе их почтовый адрес и (или) адрес электронной почты.

Правообладатели земельных участков, подавшие такие заявления по истечении указанного срока, несут риски невозможности обеспечения их прав в связи с отсутствием информации о таких лицах и их правах на земельные участки.

Такие лица имеют право требовать от обладателя публичного сервитута плату за публичный сервитут не более чем за три года, предшествующие дню направления ими заявления об учете их прав (обременений прав). Обладатель публичного сервитута в срок не более чем два месяца со дня поступления указанного заявления направляет правообладателю земельного участка проект соглашения об осуществлении публичного сервитута и вносит плату за публичный сервитут в соответствии со статьей 39.46 Земельного Кодекса Российской Федерации.

СХЕМА ГРАНИЦ РАЗМЕЩЕНИЯ ПУБЛИЧНОГО СЕРВИТУТА

Объект: Сооружение - воздушная линия электропередач 0,4 кВ
Местоположение: Челябинская область, Каслинский район, пос.Маук, ул.Школьная, пер.Школьный
Кадастровый квартал: 74:09:0701002
Кадастровые номера земельных участков: 74:09:0701002:12, 74:09:0701002:110, 74:09:0701002:336
Система координат: МСК-74 (Зона 2)
Площадь сервитута: 1172 кв.м

Масштаб 1:1000

Используемые условные знаки и обозначения:

Граница публичного сервитута
74:09:0701002 Граница и кадастровый номер кадастрового квартала
:123 Граница и обозначение земельного участка, сведения о котором внесены в ЕГРН

Сооружение - воздушная линия электропередач 0,4 кВ			
Номер узла	X, м	Y, м	Средняя квадратическая погрешность характерной точки
1	688667.48	2264403.85	0.10
2	688665.56	2264407.37	0.10
3	688639.48	2264403.18	0.10
4	688584.20	2264404.49	0.10
5	688545.17	2264393.89	0.10
6	688545.86	2264414.89	0.10
7	688545.87	2264475.51	0.10
8	688546.24	2264506.80	0.10
9	688546.38	2264535.86	0.10
10	688542.38	2264533.90	0.10
11	688542.54	2264506.84	0.10
12	688541.87	2264475.55	0.10
13	688541.86	2264414.18	0.10
14	688541.15	2264403.20	0.10
15	688540.90	2264475.24	0.10
16	688538.86	2264473.82	0.10
17	688537.44	2264472.82	0.10
18	688544.28	2264468.82	0.10
19	688543.87	2264488.89	0.10
20	688594.41	2264487.49	0.10
21	688640.56	2264488.22	0.10
1	688667.48	2264403.85	0.10

ОПИСАНИЕ МЕСТОПОЛОЖЕНИЯ ГРАНИЦ

Публичный сервитут Сооружение - воздушная линия электропередач 0,4 кВ

(наименование объекта, местоположение границ которого описано (далее - объект)

Раздел 1

Сведения об объекте

№ п/п	Характеристики объекта	Описание характеристик
1	2	3
1	Местоположение объекта	Челябинская область, Каслинский район, п.Маук, ул.Школьная, пер.Школьный
2	Площадь объекта +/- величина погрешности определения площади (Р +/- Δр=ΔР)	1172 кв.м +/- 12 кв.м
3	Иные характеристики объекта	-

Раздел 2

Сведения о местоположении границ объекта

1. Система координат МСК-74, 2 зона

2. Сведения о характерных точках границ объекта

Обозначение характерных точек границ	Координаты, м		Метод определения координат характерной точки	Средняя квадратическая погрешность положения характерной точки (Mt), м	Описание обозначения точки на местности (при наличии)
	X	Y			
1	2	3	4	5	6
1	688667.48	2264403.85	Метод спутниковых геодезических измерений (определений)	0.10	—
2	688665.56	2264407.37	Метод спутниковых геодезических измерений (определений)	0.10	—
3	688639.48	2264403.18	Метод спутниковых геодезических измерений (определений)	0.10	—
4	688584.20	2264404.49	Метод спутниковых геодезических измерений (определений)	0.10	—
5	688545.17	2264393.89	Метод спутниковых геодезических измерений (определений)	0.10	—
6	688545.86	2264414.89	Метод спутниковых геодезических измерений (определений)	0.10	—
7	688545.87	2264475.51	Метод спутниковых геодезических измерений (определений)	0.10	—
8	688546.24	2264506.80	Метод спутниковых геодезических измерений (определений)	0.10	—
9	688546.38	2264535.86	Метод спутниковых геодезических измерений (определений)	0.10	—
10	688542.38	2264533.90	Метод спутниковых геодезических измерений (определений)	0.10	—
11	688542.54	2264506.84	Метод спутниковых геодезических измерений (определений)	0.10	—
12	688541.87	2264475.55	Метод спутниковых геодезических измерений (определений)	0.10	—
13	688541.86	2264414.18	Метод спутниковых геодезических измерений (определений)	0.10	—
14	688541.15	2264403.20	Метод спутниковых геодезических измерений (определений)	0.10	—
15	688540.90	2264475.24	Метод спутниковых геодезических измерений (определений)	0.10	—
16	688538.86	2264473.82	Метод спутниковых геодезических измерений (определений)	0.10	—
17	688537.44	2264472.82	Метод спутниковых геодезических измерений (определений)	0.10	—
18	688544.28	2264468.82	Метод спутниковых геодезических измерений (определений)	0.10	—
19	688543.87	2264488.89	Метод спутниковых геодезических измерений (определений)	0.10	—
20	688594.41	2264487.49	Метод спутниковых геодезических измерений (определений)	0.10	—
21	688640.56	2264488.22	Метод спутниковых геодезических измерений (определений)	0.10	—
1	688667.48	2264403.85	Метод спутниковых геодезических измерений (определений)	0.10	—

3. Сведения о характерных точках части (частей) границы объекта

Обозначение характерных точек части границы	Координаты, м		Метод определения координат характерной точки	Средняя квадратическая погрешность положения характерной точки (Mt), м	Описание обозначения точки на местности (при наличии)
	X	Y			
1	2	3	4	5	6
—	—	—	—	—	—

Раздел 3

Сведения о местоположении измененных (уточненных) границ объекта

1. Система координат МСК 74, 2 зона

2. Сведения о характерных точках границ объекта

Обозначение характерных точек границ	Существующие координаты, м		Изменяемые (уточняемые) координаты, м		Метод определения координат характерной точки	Средняя квадратическая погрешность положения характерной точки (Mt), м	Описание обозначения точки на местности (при наличии)
	X	Y	X	Y			
1	2	3	4	5	6	7	8
—	—	—	—	—	—	—	—

3. Сведения о характерных точках части (частей) границы объекта

Обозначение характерных точек границ	Существующие координаты, м		Изменяемые (уточняемые) координаты, м		Метод определения координат характерной точки	Средняя квадратическая погрешность положения характерной точки (Mt), м	Описание обозначения точки на местности (при наличии)
	X	Y	X	Y			
1	2	3	4	5	6	7	8
—	—	—	—	—	—	—	—

Текстовое описание местоположения границ

Публичный сервитут Сооружение - воздушная линия электропередач 0,4 кВ

Прохождение границы		Описание прохождения границы
от точки	до точки	
1	2	3
1	2	—
2	3	—
3	4	—
4	5	—
5	6	—
6	7	—
7	8	—
8	9	—
9	10	—
10	11	—
11	12	—
12	13	—
13	14	—
14	15	—
15	16	—
16	17	—
17	18	—
18	19	—
19	20	—
20	21	—
20	1	—

Приложения

СВИДЕТЕЛЬСТВО

О ГОСУДАРСТВЕННОЙ РЕГИСТРАЦИИ ПРАВА

Управление Федеральной регистрационной службы по Челябинской области

Дата выдачи: 15.07.2008 г.

Документы-основания:

Договор о присоединении ОАО "Курганэнерго", ОАО "Пермэнерго", ОАО "Свердловэнерго", ОАО "Челэнерго" к ОАО "МРСК Урала" от 04.12.2007 г.

Передаточный акт от 22.10.2008 г.

Субъект (субъекты) права:

Открытое акционерное общество "Межрегиональная распределительная сетевая компания Урала", ИНН 6671163413, ОГРН 1056604000990, КПП 667201001. Дата регистрации: 28.12.2005 г., наименование органа регистрации: Инспекция Федеральной налоговой службы по Ленинскому району г. Екатеринбурга. Адрес (место нахождения) постоянно действующего исполнительного органа юридического лица: Россия, г. Екатеринбург, ул. Мамина-Сибиряка, д. 140.

Вид права: собственность

Объект права:

сооружение - воздушная линия электропередач 0,4 кВ, протяженностью 303 м, на 8 опорах

Адрес (местонахождение):

Россия, Челябинская обл., Каслинский район, пос. Маук, ул. Школьная, мкр. Школьный

Кадастровый (или условный) номер:

74:09:00 00 000 0040 00:0942

Существующие ограничения (обременения) права: не зарегистрированы

в ЕГРП на недвижимое имущество и сделок с ним 16.07.2008 г. сделана запись регистрации № 74-74-04/021/2008-126

Государственный регистратор: (Сидорова И. В.)

7811 650426

Извещение о возможном установлении публичного сервитута

В соответствии со ст. 39.42 Земельного Кодекса Российской Федерации Администрация Каслинского муниципального района информирует, что в связи с обращением Публичного акционерного общество «Россети Урал» рассматривается ходатайство об установлении публичного сервитута в отношении земель и (или) земельного(ых) участка(ов) в соответствии с пп. 1 и 3 ст.3.6 Федерального закона от 25 октября 2001 г. №137-ФЗ в целях эксплуатации существующего линейного объекта электросетевого хозяйства «ВЛ-0,4кВ Красный Партизан от ТП-2337», право собственности на который возникло до 01.09.2018, общей площадью – 14635 кв.м., местоположение: Челябинская область, Каслинский район, пос.Красный Партизан, испрашиваемый срок публичного сервитута – 49 лет.

Земельные участки, в отношении которых испрашивается публичный сервитут расположены в границах кадастрового квартала 74:09:0912001.

Описание местоположения границ публичного сервитута: согласно прилагаемой схеме.

Адрес, по которому заинтересованные лица могут ознакомиться с поступившим ходатайством об установлении публичного сервитута и прилагаемым к нему описанием местоположения границ публичного сервитута: Отдел распоряжения и использования муниципального имущества Комитета по управлению имуществом и земельным отношениям администрации Каслинского муниципального района (далее ОРиИМИ КУИЗО администрации КМР): Челябинская область, г. Касли, ул. Советская, д.29, пом. 3, каб.1).

График работы ОРиИМИ КУИЗО администрации КМР: понедельник - пятница: с 8 часов 00 минут до 17 часов 00 минут телефон для справок 8(35149) 2-38-92, официальный сайт kuizo.kmr@yandex.ru.

Правообладатели земельных участков, в отношении которых испрашивается публичный сервитут, если их права не зарегистрированы в Едином государственном реестре недвижимости, в течение пятнадцати дней со дня опубликования сообщения подают в ОРиИМИ КУИЗО администрации КМР заявления об учете их прав (обременений прав) на земельные участки с приложением копий документов, подтверждающих эти права (обременения прав). В таких заявлениях указывается способ связи с правообладателями земельных участков, в том числе их почтовый адрес и (или) адрес электронной почты.

Правообладатели земельных участков, подавшие такие заявления по истечении указанного срока, несут риски невозможности обеспечения их прав в связи с отсутствием информации о таких лицах и их правах на земельные участки.

Такие лица имеют право требовать от обладателя публичного сервитута плату за публичный сервитут не более чем за три года, предшествующие дню направления ими заявления об учете их прав (обременений прав). Обладатель публичного сервитута в срок не более чем два месяца со дня поступления указанного заявления направляет правообладателю земельного участка проект соглашения об осуществлении публичного сервитута и вносит плату за публичный сервитут в соответствии со статьей 39.46 Земельного Кодекса Российской Федерации.

СХЕМА ГРАНИЦ РАЗМЕЩЕНИЯ ПУБЛИЧНОГО СЕРВИТУТА

Объект: ВЛ-0.4кВ Красный Партизан от ТП-2537.
Местоположение: Челябинская область, Кыштымский район, пос.Красный Партизан.
Кадастровый квартал: 74:09:0912001
Кадастровые номера земельных участков: 74:09:0912001:549, 74:09:0912001:372, 74:09:0912001:372, 74:09:0912001:373, 74:09:0912001:388, 74:09:0912001:390, 74:09:0912001:393, 74:09:0912001:394, 74:09:0912001:401, 74:09:0912001:430, 74:09:0912001:1259, 74:09:0912001:1260, 74:09:0912001:1262, 74:09:0912001:1263, 74:09:0912001:1264, 74:09:0912001:1265, 74:09:0912001:1266, 74:09:0912001:1267, 74:09:0912001:1270, 74:09:0912001:1275, 74:09:0912001:1276, 74:09:0912001:1277, 74:09:0912001:1278, 74:09:0912001:1279, 74:09:0912001:1280, 74:09:0912001:1287, 74:09:0912001:1288, 74:09:0912001:1793, 74:09:0912001:1809, 74:09:0912001:1810, 74:09:0912001:1819, 74:09:0912001:1830, 74:09:0912001:1891, 74:09:0912001:1892, 74:09:0912001:1894, 74:09:0912001:1895, 74:09:0912001:1892, 74:09:0912001:1893
Система координат: МСК-74 (Зона 2)
Площадь сервитута: 10695 кв.м

Лист 1 /Листов 5

Масштаб 1:2500

Используемые условные знаки и обозначения:

- Граница публичного сервитута
- 74:09:0912001 Граница и кадастровый номер кадастрового квартала
- 1001 Граница и обозначение земельного участка, сведения о которых внесены в ЕГРН

Лист 2 /Листов 5

Масштаб 1:2500

Используемые условные знаки и обозначения:

- Граница публичного сервитута
- 74:09:0912001 Граница и кадастровый номер кадастрового квартала
- 1001 Граница и обозначение земельного участка, сведения о которых внесены в ЕГРН

Лист 3 /Листов 5

Масштаб 1:2500

Используемые условные знаки и обозначения:

- Граница публичного сервитута
- 74:09:0912001 Граница и кадастровый номер кадастрового квартала
- 1001 Граница и обозначение земельного участка, сведения о которых внесены в ЕГРН

Лист 4 /Листов 5

Масштаб 1:2500

Используемые условные знаки и обозначения:

- Граница публичного сервитута
- 74:09:0912001 Граница и кадастровый номер кадастрового квартала
- 1001 Граница и обозначение земельного участка, сведения о которых внесены в ЕГРН

Масштаб 1:2000

Используемые условные знаки и обозначения:

Граница публичного сервитута

24:09:0912001 Граница и кадастровый номер кадастрового квартала

Граница и обозначение земельного участка, сведения о которых внесены в ЕГРН

ВЛ-0,4кВ Красный Партизан от ТП-2557			
Номер угла	X, м	Y, м	Средняя квадратическая погрешность координат точки
1	695200.64	2297151.73	0.10
2	695205.47	2297186.30	0.10
3	695209.20	2297215.71	0.10
4	695212.82	2297245.10	0.10
5	695213.55	2297275.59	0.10
6	695214.29	2297306.92	0.10
7	695215.03	2297344.53	0.10
8	695216.52	2297375.41	0.10
9	695256.00	2297400.76	0.10
10	695244.81	2297424.42	0.10
11	695255.29	2297457.36	0.10
12	695240.98	2297487.27	0.10
13	695227.81	2297519.57	0.10
14	695214.65	2297550.57	0.10
15	695200.00	2297583.64	0.10
16	695185.70	2297620.04	0.10
17	695171.40	2297653.62	0.10
18	695150.83	2297684.39	0.10
19	695126.00	2297715.76	0.10
20	695136.65	2297745.06	0.10
21	695126.87	2297776.01	0.10
22	695115.97	2297810.72	0.10
23	695106.29	2297841.30	0.10
24	695094.68	2297870.29	0.10
25	695080.96	2297900.23	0.10
26	695065.47	2297928.18	0.10
27	695045.54	2297956.57	0.10
28	695027.65	2297984.93	0.10
29	695009.28	2298014.29	0.10
30	694991.24	2298038.78	0.10
31	694952.77	2298063.65	0.10
32	694926.15	2298086.35	0.10
33	694961.33	2298096.30	0.10
34	694947.27	2298113.92	0.10
35	694944.15	2298111.42	0.10
36	694954.39	2298098.58	0.10
37	694917.87	2298068.77	0.10
38	694950.15	2298060.65	0.10
39	694970.60	2298045.78	0.10
40	695006.18	2298011.58	0.10
41	695024.27	2297962.79	0.10
42	695042.18	2297934.43	0.10
43	695060.09	2297906.08	0.10
44	695077.38	2297878.11	0.10
45	695091.02	2297876.81	0.10
46	695102.47	2297840.10	0.10
47	695112.15	2297809.52	0.10
48	695123.05	2297774.81	0.10
49	695132.83	2297743.84	0.10
50	695142.24	2297714.40	0.10
51	695155.33	2297682.87	0.10
52	695168.28	2297651.08	0.10
53	695182.00	2297618.50	0.10
54	695196.20	2297584.10	0.10
55	695210.95	2297549.03	0.10
56	695224.11	2297517.83	0.10
57	695237.28	2297486.75	0.10
58	695250.69	2297452.30	0.10
59	695243.07	2297425.82	0.10
60	695232.26	2297402.16	0.10
61	695222.78	2297376.81	0.10
62	695211.05	2297345.29	0.10
63	695210.35	2297310.02	0.10
64	695209.38	2297275.99	0.10
65	695208.82	2297245.30	0.10
66	695205.24	2297216.21	0.10
67	695201.51	2297186.87	0.10
68	695197.18	2297155.93	0.10
69	695158.65	2297158.24	0.10
70	695116.45	2297160.96	0.10
71	695115.12	2297168.49	0.10
72	695111.18	2297167.85	0.10
73	695112.27	2297161.21	0.10
74	695078.08	2297163.08	0.10
75	695048.30	2297165.13	0.10
76	695048.47	2297174.06	0.10
77	695048.88	2297206.45	0.10
78	695049.55	2297237.41	0.10
79	695050.27	2297268.88	0.10
80	695052.27	2297298.84	0.10
81	695055.79	2297330.06	0.10
82	695059.43	2297365.39	0.10
83	695053.45	2297365.31	0.10
84	695051.78	2297330.49	0.10
85	695048.59	2297299.30	0.10
86	695046.27	2297268.88	0.10
87	695045.55	2297237.49	0.10
88	695044.88	2297206.49	0.10
89	695044.47	2297174.56	0.10
90	695043.24	2297165.37	0.10
91	695012.41	2297167.06	0.10
92	694978.05	2297169.19	0.10
93	694943.95	2297171.16	0.10
94	694893.51	2297175.55	0.10
95	694888.79	2297193.35	0.10
96	694853.58	2297193.73	0.10
97	694823.08	2297193.90	0.10
98	694790.87	2297194.19	0.10
99	694758.39	2297194.36	0.10
100	694758.50	2297228.50	0.10
101	694758.66	2297265.93	0.10
102	694758.85	2297304.91	0.10
103	694759.15	2297341.78	0.10
104	694759.24	2297374.12	0.10
105	694759.47	2297409.81	0.10
106	694759.75	2297442.09	0.10
107	694780.06	2297474.82	0.10
108	694780.16	2297510.01	0.10
109	694780.43	2297542.54	0.10
110	694780.55	2297568.01	0.10
111	694780.67	2297593.10	0.10
112	694780.78	2297618.86	0.10
113	694764.61	2297618.06	0.10
114	694797.41	2297615.54	0.10
115	694832.11	2297615.78	0.10
116	694866.16	2297615.42	0.10
117	694901.58	2297615.06	0.10
118	694906.70	2297648.47	0.10
119	694911.62	2297678.06	0.10
120	694917.24	2297677.98	0.10
121	694998.54	2297610.68	0.10
122	695000.03	2297614.38	0.10
123	694950.74	2297651.69	0.10
124	694953.06	2297641.72	0.10
125	694906.24	2297651.33	0.10
126	694899.54	2297689.08	0.10
127	694866.20	2297689.42	0.10
128	694832.13	2297689.73	0.10
129	694797.43	2297689.54	0.10
130	694765.71	2297640.04	0.10
131	694772.69	2297662.63	0.10
132	694781.04	2297690.48	0.10
133	694789.31	2297717.57	0.10
134	694798.57	2297748.32	0.10
135	694806.83	2297757.96	0.10
136	694792.12	2297792.82	0.10
137	694787.93	2297821.68	0.10
138	694783.24	2297859.97	0.10
139	694779.26	2297889.48	0.10
140	694773.34	2297922.27	0.10
141	694768.47	2297955.38	0.10
142	694765.09	2297989.21	0.10
143	694762.15	2298020.18	0.10
144	694759.09	2298054.11	0.10
145	694774.29	2298058.18	0.10
146	694773.83	2298054.20	0.10
147	694755.39	2298020.52	0.10
148	694759.17	2298019.82	0.10
149	694761.11	2297988.53	0.10
150	694764.49	2297954.88	0.10
151	694769.38	2297921.69	0.10
152	694774.30	2297887.99	0.10
153	694779.28	2297853.38	0.10
154	694783.97	2297821.08	0.10
155	694788.16	2297792.24	0.10
156	694792.87	2297757.36	0.10
157	694794.47	2297748.46	0.10
158	694785.49	2297718.68	0.10
159	694777.22	2297691.64	0.10
160	694760.87	2297683.79	0.10
161	694761.41	2297640.07	0.10
162	694756.78	2297619.38	0.10
163	694756.67	2297599.12	0.10
164	694756.55	2297580.09	0.10
165	694756.43	2297542.56	0.10

166	694756.16	2297510.09	0.10
167	694756.06	2297476.82	0.10
168	694747.95	2297476.78	0.10
169	694707.53	2297476.58	0.10
170	694669.36	2297476.65	0.10
171	694635.87	2297477.13	0.10
172	694601.88	2297477.32	0.10
173	694562.83	2297477.43	0.10
174	694535.62	2297477.57	0.10
175	694502.11	2297477.60	0.10
176	694470.33	2297477.29	0.10
177	694470.34	2297483.77	0.10
178	694470.32	2297539.06	0.10
179	694470.89	2297551.60	0.10
180	694470.58	2297584.73	0.10
181	694470.79	2297616.53	0.10
182	694470.77	2297647.04	0.10
183	694472.17	2297658.73	0.10
184	694472.57	2297689.58	0.10
185	694468.60	2297720.93	0.10
186	694464.24	2297750.40	0.10
187	694454.82	2297784.21	0.10
188	694446.24	2297816.67	0.10
189	694437.17	2297849.29	0.10
190	694425.67	2297888.87	0.10
191	694421.83	2297888.79	0.10
192	694433.31	2297848.21	0.10
193	694442.98	2297815.63	0.10
194	694450.86	2297783.17	0.10
195	694460.32	2297749.67	0.10
196	694464.64	2297719.75	0.10
197	694468.41	2297689.82	0.10
198	694473.21	2297658.17	0.10
199	694474.77	2297647.64	0.10
200	694474.75	2297618.55	0.10
201	694474.58	2297584.73	0.10
202	694474.69	2297551.62	0.10
203	694474.32	2297539.00	0.10
204	694474.34	2297483.77	0.10
205	694474.39	2297477.39	0.10
206	694468.95	2297477.73	0.10
207	694437.37	2297477.04	0.10
208	694404.24	2297478.14	0.10
209	694370.43	2297478.29	0.10
210	694339.89	2297478.39	0.10
211	694341.79	2297483.63	0.10
212	694341.46	2297528.21	0.10
213	694341.27	2297558.87	0.10
214	694341.08	2297592.17	0.10
215	694341.07	2297623.05	0.10
216	694341.01	2297659.04	0.10
217	694337.81	2297659.04	0.10
218	694337.87	2297627.10	0.10
219	694312.44	2297627.66	0.10
220	694266.22	2297627.97	0.10
221	694260.45	2297628.50	0.10
222	694256.41	2297628.63	0.10
223	694256.03	2297658.13	0.10
224	694257.03	2297658.07	0.10
225	694257.47	2297674.63	0.10
226	694260.39	2297674.59	0.10
227	694266.24	2297623.97	0.10
228	694312.38	2297623.66	0.10
229	694337.07	2297623.08	0.10
230	694337.00	2297592.15	0.10
231	694337.27	2297558.88	0.10
232	694337.46	2297526.18	0.10
233	694337.79	2297496.33	0.10
234	694333.33	2297474.41	0.10
235	694370.41	2297474.29	0.10
236	694404.32	2297474.14	0.10
237	694437.85	2297473.94	0.10
238	694468.91	2297473.73	0.10
239	694474.33	2297473.37	0.10
240	694474.31	2297436.97	0.10
241	694474.30	2297400.68	0.10
242	694474.29	2297366.68	0.10
243	694474.30	2297325.38	0.10
244	694473.72	2297286.18	0.10
245	694477.72	2297286.18	0.10
246	694478.30	2297325.48	0.10
247	694478.29	2297366.68	0.10
248	694478.30	2297400.66	0.10
249	694478.31	2297436.97	0.10
250	694478.33	2297473.28	0.10
251	694502.13	2297473.69	0.10
252	694535.60	2297473.57	0.10
253	694568.91	2297473.43	0.10
254	694601.96	2297473.32	0.10
255	694635.95	2297473.13	0.10
256	694668.34	2297472.95	0.10
257	694707.53	2297472.86	0.10
258	694747.98	2297472.78	0.10
259	694756.03	2297472.82	0.10
260	694755.75	2297442.13	0.10
261	694755.47	2297400.85	0.10
262	694755.24	2297374.14	0.10
263	694755.15	2297341.80	0.10
264	694754.85	2297304.99	0.10
265	694754.66	2297265.97	0.10
266	694754.50	2297228.52	0.10
267	694754.38	2297192.38	0.10
268	694753.65	2297162.47	0.10
269	694753.10	2297130.66	0.10
270	694752.65	2297097.73	0.10
271	694753.97	2297064.32	0.10
272	694753.58	2297028.27	0.10
273	694753.58	2296990.43	0.10
274	694753.56	2296953.08	0.10
275	694753.79	2296920.63	0.10
276	694753.60	2296890.65	0.10
277	694755.60	2296890.63	0.10
278	694755.79	2296920.63	0.10
279	694755.56	2296953.02	0.10
280	694755.58	2296990.43	0.10
281	694755.58	2297028.25	0.10
282	694755.97	2297064.25	0.10
283	694756.65	2297097.67	0.10
284	694757.10	2297130.54	0.10
285	694757.65	2297162.38	0.10
286	694758.33	2297190.38	0.10
287	694790.85	2297190.18	0.10
288	694823.06	2297189.98	0.10
289	694855.56	2297189.75	0.10
290	694887.67	2297189.57	0.10
291	694902.45	2297168.01	0.10
292	694909.36	2297165.06	0.10
293	694902.81	2297161.62	0.10
294	694902.53	2297129.93	0.10
295	694902.20	2297104.96	0.10
296	694902.15	2297079.32	0.10
297	694902.04	2297050.44	0.10
298	694906.04	2297050.42	0.10
299	694906.15	2297079.38	0.10
300	694906.20	2297104.92	0.10
301	694906.53	2297129.89	0.10
302	694906.81	2297161.77	0.10
303	694907.41	2297165.18	0.10
304	694907.59	2297169.28	0.10
305	694843.71	2297167.18	0.10
306	694877.81	2297165.18	0.10
307	695012.17	2297165.06	0.10
308	695043.66	2297161.28	0.10
309	695078.64	2297159.08	0.10
310	695114.51	2297157.07	0.10
311	695156.39	2297154.24	0.10
1	695200.64	2297151.73	0.10

ОПИСАНИЕ МЕСТОПОЛОЖЕНИЯ ГРАНИЦ

Публичный сервитут ВЛ-0.4кВ Красный Партизан от ТП-2357

(наименование объекта, местоположение границ которого описано (далее – объект)

Раздел 1

Сведения об объекте		
№ п/п	Характеристики объекта	Описание характеристики
1	2	3
1	Местоположение объекта	Челябинская область, Кыштымский район, п.Красный Партизан
2	Площадь объекта +/- величина погрешности определения площади (Р +/- Delta P)	18615 кв.м +/- 46 кв.м
3	Иные характеристики объекта	-

Раздел 2

Сведения о местоположении границ объекта

1. Система координат МСК-74, 2 зона

2. Сведения о характерных точках границ объекта

Обозначение характерных точек границы	Координаты, м X	Координаты, м Y	Метод определения координат характерной точки	Средняя квадратическая погрешность положения характерной точки (Mt), м	Описание обозначения точки на местности (при наличии)
1	2	3	4	5	6
1	695200.64	2297151.73	Метод отсутствует технологически взаимный (геодезический)	0.10	—
2	695208.47	2297186.39	Метод отсутствует технологически взаимный (геодезический)	0.10	—
3	695208.20	2297215.71	Метод отсутствует технологически взаимный (геодезический)	0.10	—
4	695212.92	2297245.06	Метод отсутствует технологически взаимный (геодезический)	0.10	—
5	695215.38	2297275.99	Метод отсутствует технологически взаимный (геодезический)	0.10	—
6	695214.33	2297300.42	Метод отсутствует технологически взаимный (геодезический)	0.10	—
7	695215.85	2297344.53	Метод отсутствует технологически взаимный (геодезический)	0.10	—
8	695220.32	2297375.41	Метод отсутствует технологически взаимный (геодезический)	0.10	—
9	695236.80	2297400.76	Метод отсутствует технологически взаимный (геодезический)	0.10	—
10	695244.81	2297424.42	Метод отсутствует технологически взаимный (геодезический)	0.10	—
11	695255.29	2297452.36	Метод отсутствует технологически взаимный (геодезический)	0.10	—
12	695240.88	2297487.27	Метод отсутствует технологически взаимный (геодезический)	0.10	—
13	695227.81	2297519.37	Метод отсутствует технологически взаимный (геодезический)	0.10	—
14	695214.65	2297550.97	Метод отсутствует технологически взаимный (геодезический)	0.10	—
15	695200.80	2297585.94	Метод отсутствует технологически взаимный (геодезический)	0.10	—
16	695185.70	2297620.84	Метод отсутствует технологически взаимный (геодезический)	0.10	—
17	695171.86	2297652.62	Метод отсутствует технологически взаимный (геодезический)	0.10	—
18	695156.85	2297684.39	Метод отсутствует технологически взаимный (геодезический)	0.10	—
19	695146.80	2297715.79	Метод отсутствует технологически взаимный (геодезический)	0.10	—
20	695136.65	2297745.86	Метод отсутствует технологически взаимный (геодезический)	0.10	—
21	695126.87	2297776.81	Метод отсутствует технологически взаимный (геодезический)	0.10	—
22	695118.87	2297811.73	Метод отсутствует технологически взаимный (геодезический)	0.10	—
23	695106.29	2297841.30	Метод отсутствует технологически взаимный (геодезический)	0.10	—
24	695096.68	2297878.29	Метод отсутствует технологически взаимный (геодезический)	0.10	—
25	695086.96	2297900.23	Метод отсутствует технологически взаимный (геодезический)	0.10	—
26	695065.47	2297926.16	Метод отсутствует технологически взаимный (геодезический)	0.10	—
27	695045.54	2297936.97	Метод отсутствует технологически взаимный (геодезический)	0.10	—
28	695027.65	2297944.93	Метод отсутствует технологически взаимный (геодезический)	0.10	—
29	695009.26	2298014.20	Метод отсутствует технологически взаимный (геодезический)	0.10	—
30	694991.21	2298083.79	Метод отсутствует технологически взаимный (геодезический)	0.10	—
31	694952.77	2298063.65	Метод отсутствует технологически взаимный (геодезический)	0.10	—
32	694926.15	2298096.85	Метод отсутствует технологически взаимный (геодезический)	0.10	—

Раздел 2

Сведения о местоположении границ объекта

1. Система координат МСК-76, 2 зона

2. Сведения о характерных точках границы объекта

Обозначение характерных точек границы	Координаты, м		Метод определения координат характерной точки	Средняя квадратическая погрешность положения характерной точки (Mt), м	Описание обозначения точки на местности (при наличии)
	X	Y			
1	2	3	4	5	6
33	694961.32	2298086.30	Метод спутниковых геодезических измерений (определений)	0.10	—
34	694947.27	2298113.92	Метод спутниковых геодезических измерений (определений)	0.10	—
35	694944.15	2298111.62	Метод спутниковых геодезических измерений (определений)	0.10	—
36	694954.39	2298089.56	Метод спутниковых геодезических измерений (определений)	0.10	—
37	694957.67	2298084.77	Метод спутниковых геодезических измерений (определений)	0.10	—
38	694958.15	2298084.63	Метод спутниковых геодезических измерений (определений)	0.10	—
39	694978.68	2298035.78	Метод спутниковых геодезических измерений (определений)	0.10	—
40	695086.18	2298001.59	Метод спутниковых геодезических измерений (определений)	0.10	—
41	695084.27	2297982.70	Метод спутниковых геодезических измерений (определений)	0.10	—
42	695042.16	2297954.40	Метод спутниковых геодезических измерений (определений)	0.10	—
43	695040.09	2297926.06	Метод спутниковых геодезических измерений (определений)	0.10	—
44	695077.56	2297888.11	Метод спутниковых геодезических измерений (определений)	0.10	—
45	695091.02	2297874.91	Метод спутниковых геодезических измерений (определений)	0.10	—
46	695102.47	2297860.03	Метод спутниковых геодезических измерений (определений)	0.10	—
47	695112.15	2297849.52	Метод спутниковых геодезических измерений (определений)	0.10	—
48	695123.05	2297774.41	Метод спутниковых геодезических измерений (определений)	0.10	—
49	695132.93	2297724.86	Метод спутниковых геодезических измерений (определений)	0.10	—
50	695142.24	2297714.49	Метод спутниковых геодезических измерений (определений)	0.10	—
51	695155.13	2297682.47	Метод спутниковых геодезических измерений (определений)	0.10	—
52	695168.28	2297651.06	Метод спутниковых геодезических измерений (определений)	0.10	—
53	695182.08	2297608.50	Метод спутниковых геодезических измерений (определений)	0.10	—
54	695196.36	2297584.93	Метод спутниковых геодезических измерений (определений)	0.10	—
55	695219.95	2297546.09	Метод спутниковых геодезических измерений (определений)	0.10	—
56	695224.11	2297537.83	Метод спутниковых геодезических измерений (определений)	0.10	—
57	695237.28	2297483.75	Метод спутниковых геодезических измерений (определений)	0.10	—
58	695258.99	2297452.30	Метод спутниковых геодезических измерений (определений)	0.10	—
59	695261.07	2297429.42	Метод спутниковых геодезических измерений (определений)	0.10	—
60	695270.28	2297382.16	Метод спутниковых геодезических измерений (определений)	0.10	—
61	695272.78	2297376.91	Метод спутниковых геодезических измерений (определений)	0.10	—
62	695273.05	2297345.29	Метод спутниковых геодезических измерений (определений)	0.10	—
63	695278.55	2297330.02	Метод спутниковых геодезических измерений (определений)	0.10	—
64	695309.36	2297271.69	Метод спутниковых геодезических измерений (определений)	0.10	—
65	695288.92	2297245.38	Метод спутниковых геодезических измерений (определений)	0.10	—
66	695289.24	2297236.21	Метод спутниковых геодезических измерений (определений)	0.10	—
67	695291.51	2297186.47	Метод спутниковых геодезических измерений (определений)	0.10	—
68	695197.18	2297155.95	Метод спутниковых геодезических измерений (определений)	0.10	—
69	695116.03	2297139.28	Метод спутниковых геодезических измерений (определений)	0.10	—
70	695116.55	2297140.96	Метод спутниковых геодезических измерений (определений)	0.10	—
71	695119.12	2297149.40	Метод спутниковых геодезических измерений (определений)	0.10	—
72	695111.80	2297167.85	Метод спутниковых геодезических измерений (определений)	0.10	—
73	695112.27	2297161.21	Метод спутниковых геодезических измерений (определений)	0.10	—
74	695076.66	2297163.66	Метод спутниковых геодезических измерений (определений)	0.10	—
75	695046.30	2297165.13	Метод спутниковых геодезических измерений (определений)	0.10	—
76	695046.47	2297174.96	Метод спутниковых геодезических измерений (определений)	0.10	—
77	695046.86	2297306.43	Метод спутниковых геодезических измерений (определений)	0.10	—
78	695049.55	2297257.41	Метод спутниковых геодезических измерений (определений)	0.10	—
79	695059.27	2297268.68	Метод спутниковых геодезических измерений (определений)	0.10	—
80	695062.97	2297298.94	Метод спутниковых геодезических измерений (определений)	0.10	—
81	695065.36	2297308.86	Метод спутниковых геодезических измерений (определений)	0.10	—
82	695069.45	2297365.38	Метод спутниковых геодезических измерений (определений)	0.10	—
83	695065.45	2297365.61	Метод спутниковых геодезических измерений (определений)	0.10	—
84	695061.76	2297366.48	Метод спутниковых геодезических измерений (определений)	0.10	—
85	695068.89	2297299.30	Метод спутниковых геодезических измерений (определений)	0.10	—
86	695066.27	2297268.68	Метод спутниковых геодезических измерений (определений)	0.10	—
87	695049.55	2297257.29	Метод спутниковых геодезических измерений (определений)	0.10	—
88	695048.88	2297306.29	Метод спутниковых геодезических измерений (определений)	0.10	—
89	695046.47	2297174.96	Метод спутниковых геодезических измерений (определений)	0.10	—
90	695042.54	2297165.37	Метод спутниковых геодезических измерений (определений)	0.10	—
91	695062.41	2297167.96	Метод спутниковых геодезических измерений (определений)	0.10	—
92	695076.65	2297168.19	Метод спутниковых геодезических измерений (определений)	0.10	—
93	695060.65	2297171.36	Метод спутниковых геодезических измерений (определений)	0.10	—
94	695060.51	2297173.59	Метод спутниковых геодезических измерений (определений)	0.10	—
95	695060.70	2297193.55	Метод спутниковых геодезических измерений (определений)	0.10	—
96	695095.96	2297193.75	Метод спутниковых геодезических измерений (определений)	0.10	—
97	695095.98	2297193.90	Метод спутниковых геодезических измерений (определений)	0.10	—
98	694799.87	2297194.19	Метод спутниковых геодезических измерений (определений)	0.10	—
99	694799.39	2297194.36	Метод спутниковых геодезических измерений (определений)	0.10	—
100	694756.90	2297326.96	Метод спутниковых геодезических измерений (определений)	0.10	—
101	694756.66	2297365.95	Метод спутниковых геодезических измерений (определений)	0.10	—
102	694756.65	2297366.91	Метод спутниковых геодезических измерений (определений)	0.10	—
103	694759.15	2297374.78	Метод спутниковых геодезических измерений (определений)	0.10	—
104	694759.24	2297374.12	Метод спутниковых геодезических измерений (определений)	0.10	—
105	694759.47	2297369.91	Метод спутниковых геодезических измерений (определений)	0.10	—
106	694759.75	2297442.69	Метод спутниковых геодезических измерений (определений)	0.10	—
107	694760.69	2297474.92	Метод спутниковых геодезических измерений (определений)	0.10	—
108	694760.96	2297511.61	Метод спутниковых геодезических измерений (определений)	0.10	—
109	694760.43	2297522.94	Метод спутниковых геодезических измерений (определений)	0.10	—
110	694760.55	2297560.91	Метод спутниковых геодезических измерений (определений)	0.10	—
111	694760.67	2297593.10	Метод спутниковых геодезических измерений (определений)	0.10	—
112	694760.79	2297610.96	Метод спутниковых геодезических измерений (определений)	0.10	—
113	694764.44	2297636.05	Метод спутниковых геодезических измерений (определений)	0.10	—
114	694767.41	2297635.94	Метод спутниковых геодезических измерений (определений)	0.10	—
115	694832.11	2297635.75	Метод спутниковых геодезических измерений (определений)	0.10	—
116	694866.16	2297635.22	Метод спутниковых геодезических измерений (определений)	0.10	—
117	694901.58	2297635.06	Метод спутниковых геодезических измерений (определений)	0.10	—
118	694908.79	2297636.47	Метод спутниковых геодезических измерений (определений)	0.10	—
119	694903.62	2297636.00	Метод спутниковых геодезических измерений (определений)	0.10	—
120	694897.24	2297637.90	Метод спутниковых геодезических измерений (определений)	0.10	—
121	694898.54	2297640.68	Метод спутниковых геодезических измерений (определений)	0.10	—
122	694908.08	2297654.36	Метод спутниковых геодезических измерений (определений)	0.10	—
123	694908.74	2297651.69	Метод спутниковых геодезических измерений (определений)	0.10	—
124	694903.06	2297644.72	Метод спутниковых геодезических измерений (определений)	0.10	—
125	694908.24	2297651.55	Метод спутниковых геодезических измерений (определений)	0.10	—
126	694909.54	2297650.08	Метод спутниковых геодезических измерений (определений)	0.10	—
127	694906.28	2297639.42	Метод спутниковых геодезических измерений (определений)	0.10	—
128	694902.13	2297636.75	Метод спутниковых геодезических измерений (определений)	0.10	—
129	694797.43	2297639.94	Метод спутниковых геодезических измерений (определений)	0.10	—
130	694795.75	2297640.02	Метод спутниковых геодезических измерений (определений)	0.10	—
131	694772.69	2297662.63	Метод спутниковых геодезических измерений (определений)	0.10	—
132	694781.04	2297686.48	Метод спутниковых геодезических измерений (определений)	0.10	—
133	694788.16	2297717.52	Метод спутниковых геодезических измерений (определений)	0.10	—
134	694796.57	2297746.22	Метод спутниковых геодезических измерений (определений)	0.10	—
135	694798.93	2297757.98	Метод спутниковых геодезических измерений (определений)	0.10	—
136	694792.12	2297782.62	Метод спутниковых геодезических измерений (определений)	0.10	—
137	694787.95	2297821.66	Метод спутниковых геодезических измерений (определений)	0.10	—
138	694783.24	2297853.67	Метод спутниковых геодезических измерений (определений)	0.10	—
139	694779.26	2297880.48	Метод спутниковых геодезических измерений (определений)	0.10	—
140	694775.34	2297922.27	Метод спутниковых геодезических измерений (определений)	0.10	—
141	694768.47	2297955.39	Метод спутниковых геодезических измерений (определений)	0.10	—
142	694769.08	2297989.21	Метод спутниковых геодезических измерений (определений)	0.10	—
143	694762.15	2298020.19	Метод спутниковых геодезических измерений (определений)	0.10	—
144	694759.09	2298054.12	Метод спутниковых геодезических измерений (определений)	0.10	—
145	694724.39	2298088.16	Метод спутниковых геодезических измерений (определений)	0.10	—
146	694723.93	2298054.20	Метод спутниковых геодезических измерений (определений)	0.10	—
147	694755.39	2298090.52	Метод спутниковых геодезических измерений (определений)	0.10	—
148	694756.17	2298018.62	Метод спутниковых геодезических измерений (определений)	0.10	—
149	694761.11	2297988.03	Метод спутниковых геодезических измерений (определений)	0.10	—
150	694764.49	2297954.90	Метод спутниковых геодезических измерений (определений)	0.10	—
151	694769.58	2297921.69	Метод спутниковых геодезических измерений (определений)	0.10	—
152	694774.39	2297887.03	Метод спутниковых геодезических измерений (определений)	0.10	—
153	694779.29	2297853.39	Метод спутниковых геодезических измерений (определений)	0.10	—
154	694783.07	2297821.08	Метод спутниковых геодезических измерений (определений)	0.10	—
155	694788.16	2297782.20	Метод спутниковых геодезических измерений (определений)	0.10	—
156	694792.97	2297757.36	Метод спутниковых геодезических измерений (определений)	0.10	—
157	694794.47	2297749.46	Метод спутниковых геодезических измерений (определений)	0.10	—
158	694785.49	2297716.68	Метод спутниковых геодезических измерений (определений)	0.10	—
159	694777.22	2297681.64	Метод спутниковых геодезических измерений (определений)	0.10	—
160	694768.97	2297663.79	Метод спутниковых геодезических измерений (определений)	0.10	—
161	694761.41	2297640.97	Метод спутниковых геодезических измерений (определений)	0.10	—
162	694756.79	2297636.39	Метод спутниковых геодезических измерений (определений)	0.10	—
163	694756.67	2297593.12	Метод спутниковых геодезических измерений (определений)	0.10	—
164	694756.55	2297560.00	Метод спутниковых геодезических измерений (определений)	0.10	—
165	694756.43	2297542.56	Метод спутниковых геодезических измерений (определений)	0.10	—
166	694756.16	2297500.00	Метод спутниковых геодезических измерений (определений)	0.10	—
167	694756.06	2297476.62	Метод спутниковых геодезических измерений (определений)	0.10	—
168	694757.98	2297476.76	Метод спутниковых геодезических измерений (определений)	0.10	—
169	694757.55	2297476.96	Метод спутниковых геодезических измерений (определений)	0.10	—
170	694668.56	2297476.98	Метод спутниковых геодезических измерений (определений)	0.10	—
171	694635.97	2297477.13	Метод спутниковых геодезических измерений (определений)	0.10	—
172	694601.98	2297477.32	Метод спутниковых геодезических измерений (определений)	0.10	—
173	694568.93	2297477.49	Метод спутниковых геодезических измерений (определений)	0.10	—
174	694539.62	2297477.57	Метод спутниковых геодезических измерений (определений)	0.10	—
175	694502.11	2297477.69	Метод спутниковых геодезических измерений (определений)	0.10	—
176	694476.33	2297477.20	Метод спутниковых геодезических измерений (определений)	0.10	—
177	694476.34	2297483.77	Метод спутниковых геодезических измерений (определений)	0.10	—
178	694476.52	2297519.06	Метод спутниковых геодезических измерений (определений)	0.10	—
179	694476.69	2297551.60	Метод спутниковых геодезических измерений (определений)	0.10	—
180	694476.58	2297584.73	Метод спутниковых геодезических измерений (определений)	0.10	—
181	694476.73	2297616.55	Метод спутниковых геодезических измерений (определений)	0.10	—
182	694476.77	2297647.98	Метод спутниковых геодезических измерений (определений)	0.10	—
183	694477.17	2297678.75	Метод спутниковых геодезических измерений (определений)	0.10	—
184	694472.87	2297685.46	Метод спутниковых геодезических измерений (определений)	0.10	—
185	694468.68	2297726.10	Метод спутниковых геодезических измерений (определений)	0.10	—

186	694246.24	2297756.29	Метод спутниковых геодезических измерений (определений)	0.10	—
187	694456.02	2297764.21	Метод спутниковых геодезических измерений (определений)	0.10	—
188	694446.24	2297516.97	Метод спутниковых геодезических измерений (определений)	0.10	—
189	694437.17	2297606.28	Метод спутниковых геодезических измерений (определений)	0.10	—
190	694425.67	2297609.87	Метод спутниковых геодезических измерений (определений)	0.10	—
191	694421.83	2297608.78	Метод спутниковых геодезических измерений (определений)	0.10	—
192	694403.31	2297649.21	Метод спутниковых геодезических измерений (определений)	0.10	—
193	694442.39	2297613.43	Метод спутниковых геодезических измерений (определений)	0.10	—
194	694250.86	2297783.17	Метод спутниковых геодезических измерений (определений)	0.10	—
195	694460.32	2297749.67	Метод спутниковых геодезических измерений (определений)	0.10	—
196	694264.64	2297719.75	Метод спутниковых геодезических измерений (определений)	0.10	—
197	694465.61	2297693.32	Метод спутниковых геодезических измерений (определений)	0.10	—
198	694475.21	2297698.17	Метод спутниковых геодезических измерений (определений)	0.10	—
199	694274.77	2297617.64	Метод спутниковых геодезических измерений (определений)	0.10	—
200	694474.75	2297616.59	Метод спутниковых геодезических измерений (определений)	0.10	—
201	694474.59	2297584.73	Метод спутниковых геодезических измерений (определений)	0.10	—
202	694474.69	2297551.62	Метод спутниковых геодезических измерений (определений)	0.10	—
203	694474.32	2297518.08	Метод спутниковых геодезических измерений (определений)	0.10	—
204	694474.34	2297483.77	Метод спутниковых геодезических измерений (определений)	0.10	—
205	694474.33	2297471.59	Метод спутниковых геодезических измерений (определений)	0.10	—
206	694260.95	2297471.73	Метод спутниковых геодезических измерений (определений)	0.10	—
207	694407.37	2297471.94	Метод спутниковых геодезических измерений (определений)	0.10	—
208	694404.34	2297479.14	Метод спутниковых геодезических измерений (определений)	0.10	—
209	694370.43	2297479.28	Метод спутниковых геодезических измерений (определений)	0.10	—
210	694339.09	2297478.39	Метод спутниковых геодезических измерений (определений)	0.10	—
211	694341.79	2297485.63	Метод спутниковых геодезических измерений (определений)	0.10	—
212	694341.46	2297526.21	Метод спутниковых геодезических измерений (определений)	0.10	—
213	694341.27	2297594.87	Метод спутниковых геодезических измерений (определений)	0.10	—
214	694341.08	2297592.17	Метод спутниковых геодезических измерений (определений)	0.10	—
215	694341.07	2297629.09	Метод спутниковых геодезических измерений (определений)	0.10	—
216	694341.01	2297659.94	Метод спутниковых геодезических измерений (определений)	0.10	—
217	694337.61	2297659.94	Метод спутниковых геодезических измерений (определений)	0.10	—
218	694337.07	2297627.18	Метод спутниковых геодезических измерений (определений)	0.10	—
219	694312.44	2297627.66	Метод спутниковых геодезических измерений (определений)	0.10	—
220	694296.22	2297627.97	Метод спутниковых геодезических измерений (определений)	0.10	—
221	694260.03	2297628.58	Метод спутниковых геодезических измерений (определений)	0.10	—
222	694226.41	2297628.63	Метод спутниковых геодезических измерений (определений)	0.10	—
223	694226.03	2297660.13	Метод спутниковых геодезических измерений (определений)	0.10	—
224	694222.03	2297660.07	Метод спутниковых геодезических измерений (определений)	0.10	—
225	694222.47	2297624.63	Метод спутниковых геодезических измерений (определений)	0.10	—
226	694260.38	2297624.58	Метод спутниковых геодезических измерений (определений)	0.10	—
227	694260.14	2297621.97	Метод спутниковых геодезических измерений (определений)	0.10	—
228	694312.38	2297623.86	Метод спутниковых геодезических измерений (определений)	0.10	—
229	694337.07	2297623.89	Метод спутниковых геодезических измерений (определений)	0.10	—
230	694337.08	2297592.31	Метод спутниковых геодезических измерений (определений)	0.10	—
231	694337.27	2297555.69	Метод спутниковых геодезических измерений (определений)	0.10	—
232	694337.46	2297556.39	Метод спутниковых геодезических измерений (определений)	0.10	—
233	694337.79	2297486.31	Метод спутниковых геодезических измерений (определений)	0.10	—
234	694335.53	2297474.41	Метод спутниковых геодезических измерений (определений)	0.10	—
235	694370.43	2297471.39	Метод спутниковых геодезических измерений (определений)	0.10	—
236	694404.32	2297471.14	Метод спутниковых геодезических измерений (определений)	0.10	—
237	694437.28	2297471.94	Метод спутниковых геодезических измерений (определений)	0.10	—
238	694469.43	2297471.73	Метод спутниковых геодезических измерений (определений)	0.10	—
239	694474.33	2297471.71	Метод спутниковых геодезических измерений (определений)	0.10	—
240	694474.31	2297436.87	Метод спутниковых геодезических измерений (определений)	0.10	—
241	694474.30	2297400.69	Метод спутниковых геодезических измерений (определений)	0.10	—
242	694474.29	2297366.60	Метод спутниковых геодезических измерений (определений)	0.10	—
243	694474.30	2297325.90	Метод спутниковых геодезических измерений (определений)	0.10	—
244	694475.72	2297286.30	Метод спутниковых геодезических измерений (определений)	0.10	—
245	694477.71	2297246.30	Метод спутниковых геодезических измерений (определений)	0.10	—
246	694478.38	2297225.48	Метод спутниковых геодезических измерений (определений)	0.10	—
247	694479.25	2297166.60	Метод спутниковых геодезических измерений (определений)	0.10	—
248	694478.36	2297400.66	Метод спутниковых геодезических измерений (определений)	0.10	—
249	694478.31	2297436.97	Метод спутниковых геодезических измерений (определений)	0.10	—
250	694478.33	2297471.38	Метод спутниковых геодезических измерений (определений)	0.10	—
251	694502.13	2297471.60	Метод спутниковых геодезических измерений (определений)	0.10	—
252	694535.60	2297471.57	Метод спутниковых геодезических измерений (определений)	0.10	—
253	694568.01	2297471.43	Метод спутниковых геодезических измерений (определений)	0.10	—
254	694601.96	2297471.32	Метод спутниковых геодезических измерений (определений)	0.10	—
255	694635.95	2297471.13	Метод спутниковых геодезических измерений (определений)	0.10	—
256	694669.32	2297472.95	Метод спутниковых геодезических измерений (определений)	0.10	—
257	694707.53	2297472.86	Метод спутниковых геодезических измерений (определений)	0.10	—
258	694745.88	2297472.78	Метод спутниковых геодезических измерений (определений)	0.10	—
259	694786.61	2297472.82	Метод спутниковых геодезических измерений (определений)	0.10	—
260	694755.75	2297442.13	Метод спутниковых геодезических измерений (определений)	0.10	—
261	694755.47	2297400.69	Метод спутниковых геодезических измерений (определений)	0.10	—
262	694755.24	2297374.34	Метод спутниковых геодезических измерений (определений)	0.10	—
263	694755.15	2297341.80	Метод спутниковых геодезических измерений (определений)	0.10	—
264	694754.85	2297304.95	Метод спутниковых геодезических измерений (определений)	0.10	—
265	694754.66	2297265.87	Метод спутниковых геодезических измерений (определений)	0.10	—
266	694754.59	2297224.52	Метод спутниковых геодезических измерений (определений)	0.10	—
267	694754.38	2297182.56	Метод спутниковых геодезических измерений (определений)	0.10	—
268	694753.65	2297162.47	Метод спутниковых геодезических измерений (определений)	0.10	—
269	694753.10	2297130.93	Метод спутниковых геодезических измерений (определений)	0.10	—
270	694752.65	2297087.73	Метод спутниковых геодезических измерений (определений)	0.10	—
271	694751.97	2297064.51	Метод спутниковых геодезических измерений (определений)	0.10	—
272	694751.56	2297026.37	Метод спутниковых геодезических измерений (определений)	0.10	—
273	694751.58	2296998.45	Метод спутниковых геодезических измерений (определений)	0.10	—
274	694751.56	2296959.00	Метод спутниковых геодезических измерений (определений)	0.10	—
275	694751.79	2296920.65	Метод спутниковых геодезических измерений (определений)	0.10	—
276	694751.68	2296898.65	Метод спутниковых геодезических измерений (определений)	0.10	—
277	694755.68	2296898.65	Метод спутниковых геодезических измерений (определений)	0.10	—
278	694755.79	2296920.65	Метод спутниковых геодезических измерений (определений)	0.10	—
279	694755.56	2296959.00	Метод спутниковых геодезических измерений (определений)	0.10	—
280	694755.58	2296998.45	Метод спутниковых геодезических измерений (определений)	0.10	—
281	694755.58	2297029.25	Метод спутниковых геодезических измерений (определений)	0.10	—
282	694755.67	2297064.25	Метод спутниковых геодезических измерений (определений)	0.10	—
283	694756.65	2297087.67	Метод спутниковых геодезических измерений (определений)	0.10	—
284	694757.10	2297130.54	Метод спутниковых геодезических измерений (определений)	0.10	—
285	694757.65	2297162.39	Метод спутниковых геодезических измерений (определений)	0.10	—
286	694758.33	2297196.36	Метод спутниковых геодезических измерений (определений)	0.10	—
287	694760.05	2297198.10	Метод спутниковых геодезических измерений (определений)	0.10	—
288	694803.06	2297198.90	Метод спутниковых геодезических измерений (определений)	0.10	—
289	694805.56	2297198.75	Метод спутниковых геодезических измерений (определений)	0.10	—
290	694807.67	2297196.57	Метод спутниковых геодезических измерений (определений)	0.10	—
291	694805.45	2297160.04	Метод спутниковых геодезических измерений (определений)	0.10	—
292	694805.36	2297163.08	Метод спутниковых геодезических измерений (определений)	0.10	—
293	694805.81	2297163.61	Метод спутниковых геодезических измерений (определений)	0.10	—
294	694805.53	2297129.60	Метод спутниковых геодезических измерений (определений)	0.10	—
295	694805.28	2297164.96	Метод спутниковых геодезических измерений (определений)	0.10	—
296	694805.19	2297209.32	Метод спутниковых геодезических измерений (определений)	0.10	—
297	694805.04	2297258.44	Метод спутниковых геодезических измерений (определений)	0.10	—
298	694806.04	2297298.42	Метод спутниковых геодезических измерений (определений)	0.10	—
299	694806.15	2297334.30	Метод спутниковых геодезических измерений (определений)	0.10	—
300	694806.29	2297364.92	Метод спутниковых геодезических измерений (определений)	0.10	—
301	694806.53	2297429.99	Метод спутниковых геодезических измерений (определений)	0.10	—
302	694806.81	2297461.27	Метод спутниковых геодезических измерений (определений)	0.10	—
303	694807.41	2297463.81	Метод спутниковых геодезических измерений (определений)	0.10	—
304	694807.59	2297465.29	Метод спутниковых геодезических измерений (определений)	0.10	—
305	694843.71	2297467.46	Метод спутниковых геодезических измерений (определений)	0.10	—

Сведения о местоположении границ объекта

306	694877.81	2297465.19	Метод спутниковых геодезических измерений (определений)	0.10	—
307	694912.17	2297463.98	Метод спутниковых геодезических измерений (определений)	0.10	—
308	694945.66	2297461.28	Метод спутниковых геодезических измерений (определений)	0.10	—
309	694978.64	2297459.08	Метод спутниковых геодезических измерений (определений)	0.10	—
310	695114.51	2297457.07	Метод спутниковых геодезических измерений (определений)	0.10	—
311	695156.39	2297456.24	Метод спутниковых геодезических измерений (определений)	0.10	—
1	695200.64	2297451.73	Метод спутниковых геодезических измерений (определений)	0.10	—

3. Сведения о характерных точках части (частей) границы объекта

Обозначение характерных точек части границы	Координаты, м		Метод определения координат характерной точки	Средняя квадратическая погрешность положения характерной точки (Mt), м	Описание обозначения точки на местности (при наличии)
	X	Y			
1	2	3	4	5	6
—	—	—	—	—	—

Раздел 5

Сведения о местоположении измененных (уточненных) границ объекта

1. Система координат МСК-74, 2 зона

2. Сведения о характерных точках границ объекта

Обозначение характерных точек границ	Существующие координаты, м		Измененные (уточненные) координаты, м		Метод определения координат характерной точки	Средняя квадратическая погрешность положения характерной точки (Mt), м	Описание обозначения точки на местности (при наличии)
	X	Y	X	Y			
1	2	3	4	5	6	7	8
—	—	—	—	—	—	—	—

3. Сведения о характерных точках части (частей) границы объекта

Обозначение характерных точек границ	Существующие координаты, м		Измененные (уточненные) координаты, м		Метод определения координат характерной точки	Средняя квадратическая погрешность положения характерной точки (Mt), м	Описание обозначения точки на местности (при наличии)
	X	Y	X	Y			
1	2	3	4	5	6	7	8
—	—	—	—	—	—	—	—

Текстовое описание местоположения границ

Публичный сервитут ВЛ-0,4кВ Красный Партизан от ТП-25/7

Прохождение границы		Описание прохождения границы
от точки	до точки	
1	2	3
1	2	—
2	3	—
3	4	—
4	5	—
5	6	—
6	7	—
7	8	—
8	9	—
9	10	—
10	11	—
11	12	—
12	13	—
13	14	—
14	15	—
15	16	—
16	17	—
17	18	—
18	19	—
19	20	—
20	21	—
21	22	—
22	23	—
23	24	—
24	25	—
25	26	—
26	27	—
27	28	—
28	29	—
29	30	—
30	31	—
31	32	—
32	33	—
33	34	—
34	35	—
35	36	—
36	37	—
37	38	—
38	39	—
39	40	—
40	41	—
41	42	—
42	43	—
43	44	—
44	45	—
45	46	—
46	47	—
47	48	—
48	49	—
49	50	—
50	51	—
51	52	—
52	53	—
53	54	—
54	55	—
55	56	—
56	57	—
57	58	—
58	59	—
59	60	—
60	61	—
61	62	—
62	63	—
63	64	—
64	65	—
65	66	—
66	67	—
67	68	—
68	69	—
69	70	—
70	71	—
71	72	—
72	73	—
73	74	—
74	75	—
75	76	—
76	77	—
77	78	—
78	79	—
79	80	—
80	81	—
81	82	—
82	83	—
83	84	—
84	85	—
85	86	—
86	87	—
87	88	—
88	89	—
89	90	—
90	91	—
91	92	—
92	93	—
93	94	—
94	95	—
95	96	—
96	97	—
97	98	—
98	99	—
99	100	—
100	101	—
101	102	—
102	103	—
103	104	—
104	105	—
105	106	—
106	107	—
107	108	—
108	109	—
109	110	—
110	111	—
111	112	—
112	113	—
113	114	—
114	115	—
115	116	—
116	117	—
117	118	—
118	119	—
119	120	—
120	121	—
121	122	—
122	123	—
123	124	—
124	125	—
125	126	—
126	127	—
127	128	—
128	129	—
129	130	—
130	131	—
131	132	—
132	133	—
133	134	—
134	135	—
135	136	—
136	137	—
137	138	—
138	139	—
139	140	—
140	141	—
141	142	—
142	143	—
143	144	—
144	145	—
145	146	—
146	147	—
147	148	—
148	149	—
149	150	—
150	151	—
151	152	—
152	153	—
153	154	—
154	155	—
155	156	—
156	157	—
157	158	—
158	159	—
159	160	—
160	161	—
161	162	—
162	163	—
163	164	—
164	165	—
165	166	—
166	167	—
167	168	—
168	169	—
169	170	—
170	171	—
171	172	—
172	173	—
173	174	—
174	175	—
175	176	—
176	177	—
177	178	—
178	179	—
179	180	—
180	181	—
181	182	—
182	183	—
183	184	—
184	185	—
185	186	—
186	187	—
187	188	—
188	189	—
189	190	—
190	191	—
191	192	—
192	193	—
193	194	—
194	195	—
195	196	—
196	197	—
197	198	—
198	199	—
199	200	—
200	201	—
201	202	—
202	203	—
203	204	—
204	205	—
205	206	—
206	207	—
207	208	—
208	209	—
209	210	—
210	211	—
211	212	—
212	213	—
213	214	—
214	215	—
215	216	—
216	217	—
217	218	—
218	219	—
219	220	—
220	221	—
221	222	—
222	223	—
223	224	—
224	225	—
225	226	—
226	227	—
227	228	—
228	229	—
229	230	—
230	231	—
231	232	—
232	233	—
233	234	—
234	235	—
235	236	—
236	237	—
237	238	—
238	239	—
239	240	—
240	241	—
241	242	—
242	243	—
243	244	—
244	245	—
245	246	—
246	247	—
247	248	—
248	249	—
249	250	—
250	251	—
251	252	—
252	253	—
253	254	—
254	255	—
255	256	—
256	257	—
257	258	—
258	259	—
259	260	—
260	261	—
261	262	—
262	263	—
263	264	—
264	265	—
265	266	—
266	267	—
267	268	—
268	269	—
269	270	—
270	271	—
271	272	—
272	273	—
273	274	—
274	275	—
275	276	—
276	277	—
277	278	—
278	279	—
279	280	—
280	281	—
281	282	—
282	283	—

203	204	—
204	205	—
205	206	—
206	207	—
207	208	—
208	209	—
209	210	—
210	211	—
211	212	—
212	213	—
213	214	—
214	215	—
215	216	—
216	217	—
217	218	—
218	219	—
219	220	—
220	221	—
221	222	—
222	223	—
223	224	—
224	225	—
225	226	—
226	227	—
227	228	—
228	229	—
229	230	—
230	231	—
231	232	—
232	233	—
233	234	—
234	235	—
235	236	—
236	237	—
237	238	—
238	239	—
239	240	—
240	241	—
241	242	—
242	243	—
243	244	—
244	245	—
245	246	—
246	247	—
247	248	—
248	249	—
249	250	—
250	251	—
251	252	—
252	253	—
253	254	—
254	255	—
255	256	—
256	257	—
257	258	—
258	259	—
259	260	—
260	261	—
261	262	—
262	263	—
263	264	—
264	265	—
265	266	—
266	267	—
267	268	—
268	269	—
269	270	—
270	271	—
271	1	—

Унифицированная форма № ОС-6
Утверждена постановлением Госкомстата России
от 21.01.2003 № 7

	Коды
Форма по ОКУД	0306001
по ОКПО	00386386
по ОКВ	000
по ОКПО	00000000
по ОКВЭД	00000000
по ОКПО	00000000
по ОКАТО	00000000
по ОКТМО	00000000
по ОКПО	00000000
по ОКВЭД	00000000
по ОКПО	00000000
по ОКАТО	00000000
по ОКТМО	00000000

ОАО "МРСК Урала"
Филиал ОАО "МРСК Урала" "Пермэнерго" ПО "Центральные электрические сети"

Инвентарная карточка учета объекта основных средств

Номер карточки	Дата составления
00000000	10.06.2011

Объект: ВЛ-0,4кВ Кузовной переулок
от ТП-2241

Номер	инвентарный номер	00
	паспорт к ед. учета основных средств	
	технический	
	технический	сервис
Дата	принятия к бухгалтерскому учету	11.06.2008
	выбытия с бухгалтерского учета	
	Сумма начисленной амортизации (износа)	0000000

Место нахождения объекта основных средств: Пермский край, г.о. Пермский, п.г.т. Лобаново

Организация-балансодержатель

1. Сведения об объекте основных средств на дату принятия к бухгалтерскому учету

Дата		Документ, в соответствии с которым осуществлено принятие к бухгалтерскому учету			Фактические затраты на сооружение (приобретение)	Сумма начисленной амортизации (износа), руб.	Остаточная стоимость, руб.
выбытия (ликвидации)	последующего перемещения, внутреннего перемещения, иных причин отражения	наименование	номер	дата			
1	2	3	4	5	6	7	8
	14.01.2011	Акт ОС-1	00000000	14.01.2011	0000000	0000000	0000000

2. Сведения об объекте основных средств на дату принятия к бухгалтерскому учету

Первоначальная стоимость по дате принятия к бухгалтерскому учету, руб.	Срок полезного использования
1	2
0000000	0000000

3. Переоценка

Дата	Коэффициент к переоценке (переоценочный)	Восстановительная или стоимость, руб.	Дата	Коэффициент к переоценке (переоценочный)	Восстановительная или стоимость, руб.	Дата	Коэффициент к переоценке (переоценочный)	Восстановительная или стоимость, руб.
1	2	3	1	2	3	1	2	3

4. Сведения о приемке, внутреннем перемещении, выбытии (списании) объекта основных средств

Документ, дата, номер	Вид операции	Наименование структурного подразделения	Остаточная стоимость, руб.	Должность, фамилия, инициалы ответственного за операцию
1	2	3	4	5
11.06.2008 00000011	Перемещение с баланса на баланс в пределах Минэнергоэнерго	Красноярский РЭС	0000000.00	Красноярова Т. П.
11.06.2008 00000010	Перемещение с баланса на баланс в пределах Минэнергоэнерго	Красноярский РЭС	0000000.00	Красноярова Т. П.
11.06.2008 00000009	Перемещение с баланса на баланс в пределах Минэнергоэнерго	Красноярский РЭС	0000000.00	Красноярова Т. П.
11.06.2008 00000008	Перемещение с баланса на баланс в пределах Минэнергоэнерго	Красноярский РЭС	0000000.00	Красноярова Т. П.
00000000	Внутреннее перемещение	Красноярский РЭС	00000000.00	Мухаметова Л. Ф.
00000000	Внутреннее перемещение	Красноярский РЭС	00000000.00	Ганиева М. Ф.

Справочно: Участковая уполномоченная собственность

Дата и время объекта собственности, №	

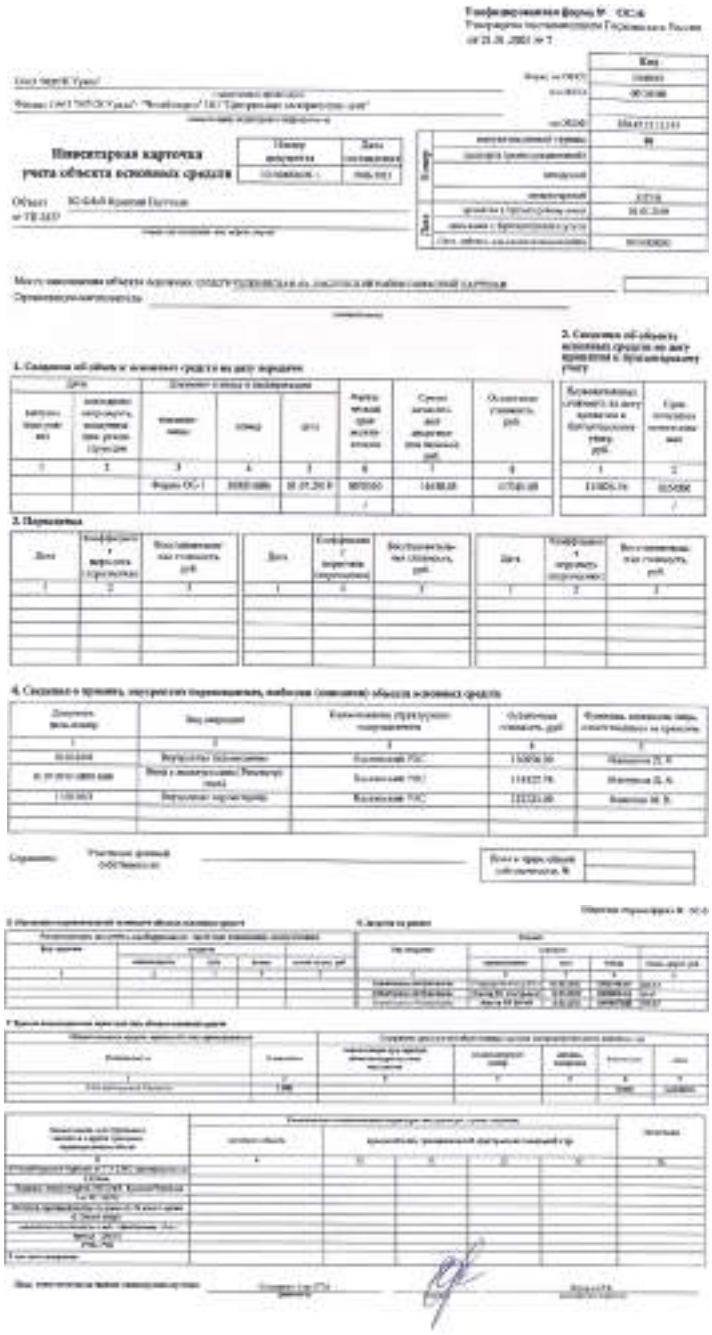

Извещение о возможном установлении публичного сервитута

В соответствии со ст. 39.42 Земельного Кодекса Российской Федерации Администрация Каслинского муниципального района информирует, что в связи с обращением Публичного акционерного общество «Россети Урал» рассматривается ходатайство об установлении публичного сервитута в отношении земель и (или) земельного(ых) участка(ов) в соответствии с пп. 1 и 3 ст.3.6 Федерального закона от 25 октября 2001 г. №137-ФЗ в целях эксплуатации существующего линейного объекта электросетевого хозяйства «ВЛ-0,4кВ Красный Партизан от ТП-2337», право собственности на который возникло до 01.09.2018, общей площадью – 14635 кв.м., местоположение: Челябинская область, Каслинский район, пос.Красный Партизан, испрашиваемый срок публичного сервитута – 49 лет.

Земельные участки, в отношении которых испрашивается публичный сервитут расположены в границах кадастрового квартала 74:09:0912001.

Описание местоположения границ публичного сервитута: согласно прилагаемой схеме.

Адрес, по которому заинтересованные лица могут ознакомиться с поступившим ходатайством об установлении публичного сервитута и прилагаемым к нему описанием местоположения границ публичного сервитута: Отдел распоряжения и использования муниципального имущества Комитета по управлению имуществом и земельным отношениям администрации Каслинского муниципального района (далее ОРиИМИ КУИЗО администрации КМР): Челябинская область, г. Касли, ул. Советская, д.29, пом. 3, каб.1).

График работы ОРиИМИ КУИЗО администрации КМР: понедельник - пятница: с 8 часов 00 минут до 17 часов 00 минут телефон для справок 8(35149) 2-38-92, официальный сайт kuizo.kmr@yandex.ru.

Правообладатели земельных участков, в отношении которых испрашивается публичный сервитут, если их права не зарегистрированы в Едином государственном реестре недвижимости, в течение пятнадцати дней со дня опубликования сообщения подают в ОРиИМИ КУИЗО администрации КМР заявления об учете их прав (обременений прав) на земельные участки с приложением копий документов, подтверждающих эти права (обременения прав). В таких заявлениях указывается способ связи с правообладателями земельных участков, в том числе их почтовый адрес и (или) адрес электронной почты.

Правообладатели земельных участков, подавшие такие заявления по истечении указанного срока, несут риски невозможности обеспечения их прав в связи с отсутствием информации о таких лицах и их правах на земельные участки.

Такие лица имеют право требовать от обладателя публичного сервитута плату за публичный сервитут не более чем за три года, предшествующие дню направления ими заявления об учете их прав (обременений прав). Обладатель публичного сервитута в срок не более чем два месяца со дня поступления указанного заявления направляет правообладателю земельного участка проект соглашения об осуществлении публичного сервитута и вносит плату за публичный сервитут в соответствии со статьей 39.46 Земельного Кодекса Российской Федерации.

СХЕМА ГРАНИЦ РАЗМЕЩЕНИЯ ПУБЛИЧНОГО СЕРВИТУТА

Объект: ВЛ-0,4кВ Красный Партизан от ТП-2337.
Местоположение: Челябинская область, Каслинский район, пос.Красный Партизан.
Кадастровый квартал: 74:09:0912001
Кадастровые номера земельных участков: 74:09:0912001:349, 74:09:0912001:371, 74:09:0912001:372, 74:09:0912001:375, 74:09:0912001:388, 74:09:0912001:390, 74:09:0912001:393, 74:09:0912001:394, 74:09:0912001:483, 74:09:0912001:430, 74:09:0912001:1259, 74:09:0912001:1260, 74:09:0912001:1262, 74:09:0912001:1263, 74:09:0912001:1264, 74:09:0912001:1265, 74:09:0912001:1266, 74:09:0912001:1267, 74:09:0912001:1270, 74:09:0912001:1275, 74:09:0912001:1276, 74:09:0912001:1277, 74:09:0912001:1278, 74:09:0912001:1279, 74:09:0912001:1280, 74:09:0912001:1287, 74:09:0912001:1288, 74:09:0912001:1785, 74:09:0912001:1809, 74:09:0912001:1810, 74:09:0912001:1818, 74:09:0912001:1858, 74:09:0912001:1881, 74:09:0912001:1882, 74:09:0912001:1884, 74:09:0912001:1885, 74:09:0912001:1892, 74:09:0912001:1893.
Система координат: МСК-74 (Зона 2)
Площадь сервитута: 14635 кв.м

Лист 1 Листов 3

Масштаб 1:2500

Используемые условные знаки и обозначения:

Границы публичного сервитута
74:09:0912001 Границы и кадастровый номер кадастрового квартала
Границы и обозначение земельного участка, сведения о котором внесены в ЕГРН

Лист 3 Листов 3

Масштаб 1:2500

Используемые условные знаки и обозначения:

Границы публичного сервитута
74:09:0912001 Границы и кадастровый номер кадастрового квартала
Границы и обозначение земельного участка, сведения о котором внесены в ЕГРН

Лист 1/Листов 5

Масштаб 1:2500

Используемые условные знаки и обозначения:

Границы публичного сервитута

Границы и кадастровый номер кадастрового квартала

Границы и обозначение земельного участка, сведения о которых внесены в ЕГРН

Лист 2/Листов 5

Масштаб 1:2500

Используемые условные знаки и обозначения:

Границы публичного сервитута

Границы и кадастровый номер кадастрового квартала

Границы и обозначение земельного участка, сведения о которых внесены в ЕГРН

Лист 4/Листов 5

Масштаб 1:2500

Используемые условные знаки и обозначения:

Границы публичного сервитута

Границы и кадастровый номер кадастрового квартала

Границы и обозначение земельного участка, сведения о которых внесены в ЕГРН

ВЛ-0.4кВ Красный Партизан от ТП-2337			
Номер угла	X, м	Y, м	Средняя квадратическая погрешность характерной точки
1	695200.84	2287131.73	0.10
2	695205.47	2287186.95	0.10
3	695209.20	2287215.71	0.10
4	695212.82	2287245.18	0.10
5	695213.58	2287275.59	0.10
6	695214.22	2287309.92	0.10
7	695215.03	2287344.53	0.10
8	695256.52	2287375.41	0.10
9	695256.80	2287400.78	0.10
10	695244.53	2287424.42	0.10
11	695255.29	2287452.98	0.10
12	695249.88	2287487.27	0.10
13	695227.83	2287519.37	0.10
14	695214.63	2287550.57	0.10
15	695200.80	2287585.64	0.10
16	695185.70	2287620.04	0.10
17	695171.88	2287652.42	0.10
18	695158.83	2287684.38	0.10
19	695146.60	2287715.78	0.10
20	695136.65	2287745.04	0.10
21	695128.87	2287770.01	0.10
22	695113.97	2287810.72	0.10
23	695106.29	2287841.30	0.10
24	695094.48	2287870.28	0.10
25	695080.86	2287900.23	0.10
26	695065.47	2287928.18	0.10
27	695045.34	2287956.57	0.10
28	695027.65	2287984.93	0.10
29	695009.26	2288014.20	0.10
30	694981.24	2288038.78	0.10
31	694952.77	2288063.65	0.10
32	694926.15	2288086.85	0.10
33	694961.33	2288096.10	0.10
34	694947.27	2288113.92	0.10
35	694944.13	2288111.42	0.10
36	694954.99	2288098.58	0.10
37	694917.87	2288068.77	0.10
38	694950.15	2288040.63	0.10
39	694978.60	2288035.78	0.10
40	695006.18	2288011.58	0.10
41	695024.27	2287982.78	0.10
42	695042.28	2287954.43	0.10
43	695060.89	2287926.96	0.10
44	695077.56	2287898.11	0.10
45	695091.82	2287876.61	0.10
46	695102.47	2287840.18	0.10
47	695112.15	2287809.52	0.10
48	695123.85	2287774.81	0.10
49	695132.85	2287743.84	0.10
50	695142.24	2287714.46	0.10
51	695155.13	2287682.87	0.10
52	695168.28	2287651.08	0.10
53	695182.90	2287618.59	0.10
54	695198.30	2287584.18	0.10

55	695210.95	2297549.00	0.10
56	695224.11	2297517.83	0.10
57	695237.20	2297485.73	0.10
58	695250.09	2297452.98	0.10
59	695241.07	2297423.82	0.10
60	695232.26	2297402.19	0.10
61	695222.78	2297376.81	0.10
62	695211.03	2297345.29	0.10
63	695210.35	2297318.02	0.10
64	695208.48	2297275.69	0.10
65	695208.82	2297243.38	0.10
66	695205.24	2297216.31	0.10
67	695201.51	2297188.87	0.10
68	695197.10	2297155.69	0.10
69	695156.63	2297158.24	0.10
70	695116.55	2297160.98	0.10
71	695115.12	2297188.49	0.10
72	695111.18	2297187.89	0.10
73	695112.27	2297161.21	0.10
74	695078.80	2297163.08	0.10
75	695046.90	2297165.19	0.10
76	695048.47	2297174.08	0.10
77	695048.88	2297206.43	0.10
78	695048.55	2297237.41	0.10
79	695056.27	2297268.88	0.10
80	695057.57	2297298.94	0.10
81	695055.76	2297330.06	0.10
82	695058.46	2297365.39	0.10
83	695055.45	2297365.81	0.10
84	695053.70	2297330.48	0.10
85	695048.59	2297299.38	0.10
86	695046.27	2297269.88	0.10
87	695043.55	2297237.49	0.10
88	695044.60	2297208.49	0.10
89	695044.47	2297174.58	0.10
90	695042.24	2297165.37	0.10
91	695012.41	2297167.06	0.10
92	694979.05	2297168.19	0.10
93	694943.95	2297171.16	0.10
94	694909.51	2297173.55	0.10
95	694888.79	2297193.55	0.10
96	694855.58	2297193.75	0.10
97	694823.08	2297193.99	0.10
98	694790.07	2297194.19	0.10
99	694758.39	2297194.38	0.10
100	694758.50	2297228.58	0.10
101	694758.66	2297269.85	0.10
102	694758.85	2297304.91	0.10
103	694759.15	2297341.78	0.10
104	694759.24	2297374.12	0.10
105	694759.47	2297409.81	0.10
106	694759.75	2297442.09	0.10
107	694760.05	2297474.82	0.10
108	694760.16	2297510.01	0.10
109	694760.45	2297542.54	0.10
110	694760.55	2297568.06	0.10
111	694760.67	2297593.10	0.10
112	694760.70	2297618.88	0.10
113	694764.61	2297636.05	0.10
114	694797.41	2297635.64	0.10
115	694832.11	2297635.73	0.10
116	694866.16	2297635.42	0.10
117	694901.55	2297635.06	0.10
118	694909.70	2297646.47	0.10
119	694931.62	2297638.00	0.10
120	694957.24	2297627.99	0.10
121	694996.54	2297610.60	0.10
122	695000.08	2297614.36	0.10
123	694958.74	2297631.69	0.10
124	694933.06	2297641.22	0.10
125	694900.24	2297651.35	0.10
126	694899.54	2297639.05	0.10
127	694866.20	2297639.42	0.10
128	694832.13	2297639.73	0.10
129	694797.49	2297639.64	0.10
130	694765.71	2297640.04	0.10
131	694772.69	2297662.63	0.10
132	694781.04	2297680.48	0.10
133	694789.81	2297717.52	0.10
134	694790.57	2297748.22	0.10
135	694796.85	2297757.90	0.10
136	694792.12	2297792.82	0.10
137	694787.98	2297821.66	0.10
138	694783.24	2297853.97	0.10
139	694778.36	2297888.40	0.10
140	694773.34	2297923.27	0.10
141	694768.47	2297955.59	0.10
142	694765.09	2297969.21	0.10
143	694762.15	2298020.18	0.10
144	694759.09	2298054.12	0.10
145	694754.79	2298058.18	0.10
146	694753.93	2298054.20	0.10
147	694755.39	2298050.52	0.10
148	694758.17	2298019.92	0.10
149	694761.11	2297988.33	0.10
150	694764.49	2297954.89	0.10
151	694769.38	2297921.69	0.10
152	694774.30	2297887.90	0.10
153	694779.28	2297853.39	0.10
154	694783.97	2297821.06	0.10
155	694788.16	2297792.26	0.10
156	694792.87	2297757.96	0.10
157	694794.47	2297748.46	0.10
158	694785.49	2297718.68	0.10
159	694777.22	2297691.64	0.10
160	694760.07	2297663.79	0.10
161	694761.41	2297640.07	0.10
162	694756.78	2297619.40	0.10
163	694756.67	2297593.12	0.10
164	694756.55	2297568.05	0.10
165	694756.48	2297542.56	0.10
166	694756.16	2297510.03	0.10
167	694756.08	2297476.82	0.10
168	694747.90	2297476.78	0.10
169	694707.53	2297476.86	0.10
170	694669.36	2297476.95	0.10
171	694635.87	2297477.13	0.10
172	694601.80	2297477.32	0.10
173	694568.85	2297477.48	0.10
174	694535.82	2297477.37	0.10
175	694502.11	2297477.89	0.10
176	694478.35	2297477.29	0.10
177	694478.34	2297483.77	0.10
178	694478.32	2297519.06	0.10
179	694478.69	2297551.80	0.10
180	694478.53	2297584.73	0.10
181	694478.75	2297616.52	0.10
182	694478.77	2297627.84	0.10
183	694477.37	2297658.75	0.10
184	694475.57	2297693.85	0.10
185	694469.60	2297720.35	0.10
186	694454.24	2297750.40	0.10
187	694454.10	2297784.31	0.10
188	694446.24	2297816.67	0.10
189	694447.17	2297849.29	0.10
190	694425.67	2297869.87	0.10
191	694421.83	2297880.79	0.10
192	694453.31	2297848.21	0.10
193	694442.35	2297815.85	0.10
194	694450.98	2297783.17	0.10
195	694460.32	2297749.87	0.10
196	694464.64	2297719.75	0.10
197	694469.81	2297693.32	0.10
198	694475.21	2297658.17	0.10
199	694474.77	2297627.64	0.10
200	694474.73	2297616.55	0.10
201	694474.53	2297584.73	0.10
202	694474.69	2297551.42	0.10
203	694474.32	2297519.00	0.10
204	694474.34	2297483.77	0.10
205	694474.33	2297477.89	0.10
206	694469.85	2297477.75	0.10
207	694437.37	2297477.94	0.10
208	694404.34	2297478.14	0.10
209	694370.45	2297478.29	0.10
210	694339.09	2297478.39	0.10
211	694341.79	2297485.83	0.10
212	694341.48	2297526.21	0.10
213	694341.27	2297558.87	0.10
214	694341.88	2297592.17	0.10
215	694341.87	2297625.05	0.10
216	694341.81	2297658.94	0.10
217	694337.81	2297658.94	0.10
218	694337.87	2297627.10	0.10
219	694312.44	2297627.86	0.10
220	694286.22	2297627.97	0.10
221	694260.45	2297628.58	0.10
222	694236.41	2297628.85	0.10
223	694236.83	2297650.13	0.10
224	694232.83	2297650.07	0.10
225	694232.47	2297624.85	0.10
226	694260.99	2297624.58	0.10
227	694286.54	2297623.97	0.10
228	694312.58	2297623.86	0.10
229	694337.07	2297623.08	0.10
230	694337.00	2297592.15	0.10
231	694337.27	2297558.85	0.10
232	694337.46	2297526.18	0.10
233	694337.79	2297486.33	0.10
234	694333.33	2297474.41	0.10
235	694370.41	2297474.28	0.10
236	694404.32	2297474.14	0.10
237	694437.35	2297473.84	0.10
238	694468.81	2297473.73	0.10
239	694474.33	2297473.47	0.10
240	694474.31	2297436.97	0.10
241	694474.30	2297400.68	0.10
242	694474.30	2297366.68	0.10
243	694474.30	2297325.58	0.10
244	694473.72	2297286.18	0.10
245	694477.72	2297286.18	0.10
246	694478.30	2297325.48	0.10
247	694478.30	2297366.68	0.10
248	694478.30	2297400.68	0.10
249	694478.31	2297436.97	0.10
250	694478.33	2297473.28	0.10
251	694502.13	2297473.68	0.10
252	694533.60	2297473.57	0.10
253	694568.91	2297473.43	0.10
254	694601.96	2297473.32	0.10
255	694635.95	2297473.13	0.10
256	694668.34	2297472.95	0.10
257	694707.53	2297472.86	0.10
258	694747.98	2297472.78	0.10
259	694756.03	2297472.82	0.10
260	694755.75	2297442.13	0.10
261	694755.47	2297409.83	0.10
262	694755.24	2297374.14	0.10
263	694755.15	2297341.88	0.10
264	694754.85	2297304.99	0.10
265	694754.66	2297265.97	0.10
266	694754.50	2297228.52	0.10
267	694754.38	2297192.38	0.10
268	694753.65	2297162.47	0.10
269	694753.10	2297130.86	0.10
270	694752.65	2297097.73	0.10
271	694751.97	2297064.31	0.10
272	694751.58	2297028.27	0.10
273	694751.58	2298990.43	0.10
274	694751.56	2298955.08	0.10
275	694751.79	2298920.63	0.10
276	694751.60	2298890.63	0.10
277	694751.60	2298890.63	0.10

278	694755.79	2296920.61	0.10
279	694755.56	2296958.02	0.10
280	694755.53	2296990.48	0.10
281	694755.50	2297028.35	0.10
282	694755.97	2297064.25	0.10
283	694756.65	2297097.67	0.10
284	694757.10	2297130.54	0.10
285	694757.65	2297162.39	0.10
286	694758.18	2297190.96	0.10
287	694760.85	2297190.18	0.10
288	694823.96	2297189.98	0.10
289	694833.56	2297189.75	0.10
290	694887.87	2297189.57	0.10
291	694902.45	2297185.93	0.10
292	694903.36	2297185.93	0.10
293	694902.83	2297161.81	0.10
294	694902.33	2297129.93	0.10
295	694902.20	2297104.98	0.10
296	694902.15	2297079.52	0.10
297	694902.04	2297050.44	0.10
298	694906.84	2297050.42	0.10
299	694906.55	2297079.39	0.10
300	694906.20	2297104.93	0.10
301	694906.53	2297129.89	0.10
302	694906.83	2297161.27	0.10
303	694907.43	2297165.18	0.10
304	694907.59	2297169.29	0.10
305	694943.71	2297167.14	0.10
306	694977.83	2297165.18	0.10
307	695012.27	2297163.06	0.10
308	695043.66	2297161.28	0.10
309	695078.64	2297159.08	0.10
310	695114.52	2297157.07	0.10
311	695150.99	2297154.24	0.10
1	695200.84	2297151.73	0.10

ОПИСАНИЕ МЕСТОПОЛОЖЕНИЯ ГРАНИЦ

Публичный сервитут ВЛ-0,4кВ Красный Партизан от ТП-2357

(наименование объекта (местоположение границ которого описано (далее - объект)

Раздел 1

Сведения об объекте		
№ п/п	Характеристики объекта	Описание характеристики
1	2	3
1	Местоположение объекта	Челябинская область, Кыштымский район, п Красный Партизан
2	Площадь объекта +/- величина погрешности определения площади (Р ±/- Дельта Р)	18635 кв.м +/- 48 кв.м
3	Иные характеристики объекта	-

Раздел 2

Сведения о местоположении границ объекта					
1. Система координат МСК-74, 2 зона					
2. Сведения о характерных точках границ объекта					
Обозначение характерных точек границ	Координаты, м		Метод определения координат характерной точки	Средняя квадратическая погрешность положения характерной точки (Mt), м	Описание обозначения точки на местности (при наличии)
	X	Y			
1	2	3	4	5	6
1	695200.84	2297151.73	Метод спутниковых геодезических измерений (определений)	0.10	—
2	695205.47	2297189.35	Метод спутниковых геодезических измерений (определений)	0.10	—
3	695209.26	2297215.71	Метод спутниковых геодезических измерений (определений)	0.10	—
4	695212.02	2297245.14	Метод спутниковых геодезических измерений (определений)	0.10	—
5	695213.38	2297255.58	Метод спутниковых геодезических измерений (определений)	0.10	—
6	695214.33	2297300.02	Метод спутниковых геодезических измерений (определений)	0.10	—
7	695215.03	2297344.53	Метод спутниковых геодезических измерений (определений)	0.10	—
8	695216.52	2297371.60	Метод спутниковых геодезических измерений (определений)	0.10	—
9	695216.00	2297400.76	Метод спутниковых геодезических измерений (определений)	0.10	—
10	695214.81	2297434.42	Метод спутниковых геодезических измерений (определений)	0.10	—
11	695215.29	2297452.36	Метод спутниковых геодезических измерений (определений)	0.10	—
12	695218.98	2297487.27	Метод спутниковых геодезических измерений (определений)	0.10	—
13	695227.81	2297519.37	Метод спутниковых геодезических измерений (определений)	0.10	—
14	695214.63	2297550.57	Метод спутниковых геодезических измерений (определений)	0.10	—
15	695200.00	2297585.64	Метод спутниковых геодезических измерений (определений)	0.10	—
16	695195.79	2297620.04	Метод спутниковых геодезических измерений (определений)	0.10	—
17	695171.88	2297652.62	Метод спутниковых геодезических измерений (определений)	0.10	—
18	695158.83	2297684.39	Метод спутниковых геодезических измерений (определений)	0.10	—
19	695144.88	2297715.76	Метод спутниковых геодезических измерений (определений)	0.10	—
20	695136.69	2297745.08	Метод спутниковых геодезических измерений (определений)	0.10	—
21	695126.85	2297776.01	Метод спутниковых геодезических измерений (определений)	0.10	—
22	695115.87	2297810.72	Метод спутниковых геодезических измерений (определений)	0.10	—
23	695106.29	2297841.38	Метод спутниковых геодезических измерений (определений)	0.10	—
24	695096.04	2297874.29	Метод спутниковых геодезических измерений (определений)	0.10	—
25	695080.96	2297900.23	Метод спутниковых геодезических измерений (определений)	0.10	—
26	695062.47	2297926.19	Метод спутниковых геодезических измерений (определений)	0.10	—
27	695045.34	2297956.57	Метод спутниковых геодезических измерений (определений)	0.10	—
28	695027.65	2297984.93	Метод спутниковых геодезических измерений (определений)	0.10	—
29	695009.26	2298014.29	Метод спутниковых геодезических измерений (определений)	0.10	—
30	694993.24	2298035.78	Метод спутниковых геодезических измерений (определений)	0.10	—
31	694952.77	2298086.65	Метод спутниковых геодезических измерений (определений)	0.10	—
32	694926.19	2298086.89	Метод спутниковых геодезических измерений (определений)	0.10	—
33	694941.31	2298096.58	Метод спутниковых геодезических измерений (определений)	0.10	—
34	694947.27	2298111.92	Метод спутниковых геодезических измерений (определений)	0.10	—
35	694944.15	2298111.92	Метод спутниковых геодезических измерений (определений)	0.10	—
36	694956.39	2298096.58	Метод спутниковых геодезических измерений (определений)	0.10	—
37	694917.87	2298086.77	Метод спутниковых геодезических измерений (определений)	0.10	—
38	694891.19	2298086.65	Метод спутниковых геодезических измерений (определений)	0.10	—
39	694879.60	2298085.78	Метод спутниковых геодезических измерений (определений)	0.10	—
40	694866.18	2298081.58	Метод спутниковых геодезических измерений (определений)	0.10	—
41	694824.27	2298062.79	Метод спутниковых геодезических измерений (определений)	0.10	—
42	694842.36	2298034.42	Метод спутниковых геодезических измерений (определений)	0.10	—
43	694860.09	2298026.06	Метод спутниковых геодезических измерений (определений)	0.10	—
44	694877.26	2298006.11	Метод спутниковых геодезических измерений (определений)	0.10	—
45	694894.82	2297976.60	Метод спутниковых геодезических измерений (определений)	0.10	—
46	694912.47	2297949.18	Метод спутниковых геодезических измерений (определений)	0.10	—
47	694912.15	2297909.52	Метод спутниковых геодезических измерений (определений)	0.10	—
48	694912.03	2297874.30	Метод спутниковых геодезических измерений (определений)	0.10	—
49	694912.03	2297743.82	Метод спутниковых геодезических измерений (определений)	0.10	—
50	694912.24	2297714.68	Метод спутниковых геодезических измерений (определений)	0.10	—
51	694915.10	2297682.67	Метод спутниковых геодезических измерений (определений)	0.10	—
52	694918.29	2297651.08	Метод спутниковых геодезических измерений (определений)	0.10	—
53	694922.00	2297619.58	Метод спутниковых геодезических измерений (определений)	0.10	—
54	694926.36	2297594.19	Метод спутниковых геодезических измерений (определений)	0.10	—
55	694930.40	2297569.03	Метод спутниковых геодезических измерений (определений)	0.10	—
56	694934.11	2297537.03	Метод спутниковых геодезических измерений (определений)	0.10	—
57	694937.20	2297488.79	Метод спутниковых геодезических измерений (определений)	0.10	—
58	694939.09	2297452.58	Метод спутниковых геодезических измерений (определений)	0.10	—
59	694941.87	2297435.62	Метод спутниковых геодезических измерений (определений)	0.10	—
60	694932.26	2297402.16	Метод спутниковых геодезических измерений (определений)	0.10	—
61	694922.78	2297376.01	Метод спутниковых геодезических измерений (определений)	0.10	—
62	694911.89	2297345.29	Метод спутниковых геодезических измерений (определений)	0.10	—
63	694901.11	2297310.02	Метод спутниковых геодезических измерений (определений)	0.10	—
64	694899.28	2297275.69	Метод спутниковых геодезических измерений (определений)	0.10	—
65	694898.92	2297245.58	Метод спутниковых геодезических измерений (определений)	0.10	—
66	694905.24	2297216.21	Метод спутниковых геодезических измерений (определений)	0.10	—
67	694904.81	2297186.87	Метод спутниковых геодезических измерений (определений)	0.10	—
68	694907.18	2297155.93	Метод спутниковых геодезических измерений (определений)	0.10	—
69	694906.65	2297109.24	Метод спутниковых геодезических измерений (определений)	0.10	—
70	694916.25	2297060.96	Метод спутниковых геодезических измерений (определений)	0.10	—
71	694915.32	2297036.49	Метод спутниковых геодезических измерений (определений)	0.10	—
72	694911.18	2297167.85	Метод спутниковых геодезических измерений (определений)	0.10	—
73	694912.27	2297161.21	Метод спутниковых геодезических измерений (определений)	0.10	—
74	694909.08	2297163.08	Метод спутниковых геодезических измерений (определений)	0.10	—
75	694906.38	2297165.13	Метод спутниковых геодезических измерений (определений)	0.10	—
76	694948.47	2297174.86	Метод спутниковых геодезических измерений (определений)	0.10	—
77	694948.98	2297206.43	Метод спутниковых геодезических измерений (определений)	0.10	—
78	694949.55	2297257.41	Метод спутниковых геодезических измерений (определений)	0.10	—
79	694950.27	2297268.69	Метод спутниковых геодезических измерений (определений)	0.10	—
80	694952.57	2297298.94	Метод спутниковых геодезических измерений (определений)	0.10	—
81	694955.76	2297336.86	Метод спутниковых геодезических измерений (определений)	0.10	—
82	694959.45	2297365.39	Метод спутниковых геодезических измерений (определений)	0.10	—
83	694955.45	2297365.81	Метод спутниковых геодезических измерений (определений)	0.10	—
84	694951.78	2297338.48	Метод спутниковых геодезических измерений (определений)	0.10	—
85	694948.54	2297298.86	Метод спутниковых геодезических измерений (определений)	0.10	—
86	694946.27	2297268.98	Метод спутниковых геодезических измерений (определений)	0.10	—
87	694945.55	2297257.49	Метод спутниковых геодезических измерений (определений)	0.10	—
88	694944.98	2297206.49	Метод спутниковых геодезических измерений (определений)	0.10	—
89	694944.47	2297174.26	Метод спутниковых геодезических измерений (определений)	0.10	—
90	694942.24	2297165.37	Метод спутниковых геодезических измерений (определений)	0.10	—
91	694912.41	2297167.86	Метод спутниковых геодезических измерений (определений)	0.10	—
92	694878.05	2297168.39	Метод спутниковых геодезических измерений (определений)	0.10	—
93	694845.99	2297171.46	Метод спутниковых геодезических измерений (определений)	0.10	—
94	694803.51	2297173.55	Метод спутниковых геодезических измерений (определений)	0.10	—
95	694808.79	2297160.55	Метод спутниковых геодезических измерений (определений)	0.10	—
96	694805.58	2297160.75	Метод спутниковых геодезических измерений (определений)	0.10	—
97	694825.08	2297160.96	Метод спутниковых геодезических измерений (определений)	0.10	—
98	694798.67	2297154.39	Метод спутниковых геодезических измерений (определений)	0.10	—
99	694758.34	2297154.26	Метод спутниковых геодезических измерений (определений)	0.10	—
100	694758.58	2297226.90	Метод спутниковых геодезических измерений (определений)	0.10	—
101	694758.66	2297268.88	Метод спутниковых геодезических измерений (определений)	0.10	—
102	694758.65	2297304.91	Метод спутниковых геодезических измерений (определений)	0.10	—
103	694758.15	2297321.78	Метод спутниковых геодезических измерений (определений)	0.10	—
104	694758.24	2297374.32	Метод спутниковых геодезических измерений (определений)	0.10	—
105	694758.47	2297409.81	Метод спутниковых геодезических измерений (определений)	0.10	—
106	694758.75	2297442.09	Метод спутниковых геодезических измерений (определений)	0.10	—
107	694758.05	2297474.92	Метод спутниковых геодезических измерений (определений)	0.10	—
108	694758.18	2297510.81	Метод спутниковых геодезических измерений (определений)	0.10	—
109	694758.43	2297522.94	Метод спутниковых геодезических измерений (определений)	0.10	—
110	694758.55	2297568.81	Метод спутниковых геодезических измерений (определений)	0.10	—

Раздел 2

Сведения о местоположении границы объекта

1. Система координат МСК-74, 1 зона

2. Сведения о характерных точках границы объекта

Обозначение характерных точек границы	Координаты, м		Метод определения координат характерной точки	Средняя квадратическая погрешность положения характерной точки (Mt), м	Описание обозначения точки на местности (при наличии)
	X	Y			
1	2	3	4	5	6
111	694566.67	2297961.80	Метод спутниковых геодезических измерений (определений)	0.10	—
112	694569.78	2297910.96	Метод спутниковых геодезических измерений (определений)	0.10	—
113	694568.61	2297836.05	Метод спутниковых геодезических измерений (определений)	0.10	—
114	694597.41	2297835.84	Метод спутниковых геодезических измерений (определений)	0.10	—
115	694592.11	2297835.73	Метод спутниковых геодезических измерений (определений)	0.10	—
116	694466.16	2297835.42	Метод спутниковых геодезических измерений (определений)	0.10	—
117	694468.308	2297835.06	Метод спутниковых геодезических измерений (определений)	0.10	—
118	694469.70	2297646.47	Метод спутниковых геодезических измерений (определений)	0.10	—
119	694591.62	2297635.80	Метод спутниковых геодезических измерений (определений)	0.10	—
120	694657.24	2297637.09	Метод спутниковых геодезических измерений (определений)	0.10	—
121	694698.34	2297639.68	Метод спутниковых геодезических измерений (определений)	0.10	—
122	694800.08	2297642.36	Метод спутниковых геодезических измерений (определений)	0.10	—
123	694858.74	2297631.69	Метод спутниковых геодезических измерений (определений)	0.10	—
124	694859.06	2297641.72	Метод спутниковых геодезических измерений (определений)	0.10	—
125	694908.24	2297651.33	Метод спутниковых геодезических измерений (определений)	0.10	—
126	694909.54	2297659.66	Метод спутниковых геодезических измерений (определений)	0.10	—
127	694866.20	2297659.42	Метод спутниковых геодезических измерений (определений)	0.10	—
128	694852.15	2297659.73	Метод спутниковых геодезических измерений (определений)	0.10	—
129	694707.45	2297659.64	Метод спутниковых геодезических измерений (определений)	0.10	—
130	694705.71	2297640.84	Метод спутниковых геодезических измерений (определений)	0.10	—
131	694772.69	2297642.63	Метод спутниковых геодезических измерений (определений)	0.10	—
132	694781.84	2297690.48	Метод спутниковых геодезических измерений (определений)	0.10	—
133	694780.31	2297717.51	Метод спутниковых геодезических измерений (определений)	0.10	—
134	694706.57	2297744.21	Метод спутниковых геодезических измерений (определений)	0.10	—
135	694796.85	2297757.98	Метод спутниковых геодезических измерений (определений)	0.10	—
136	694792.12	2297792.82	Метод спутниковых геодезических измерений (определений)	0.10	—
137	694787.95	2297921.86	Метод спутниковых геодезических измерений (определений)	0.10	—
138	694785.24	2297935.97	Метод спутниковых геодезических измерений (определений)	0.10	—
139	694778.36	2297969.48	Метод спутниковых геодезических измерений (определений)	0.10	—
140	694775.34	2297982.37	Метод спутниковых геодезических измерений (определений)	0.10	—
141	694768.47	2297935.39	Метод спутниковых геодезических измерений (определений)	0.10	—
142	694765.69	2297969.21	Метод спутниковых геодезических измерений (определений)	0.10	—
143	694762.15	2298030.98	Метод спутниковых геодезических измерений (определений)	0.10	—
144	694759.09	2298094.32	Метод спутниковых геодезических измерений (определений)	0.10	—
145	694724.29	2298096.39	Метод спутниковых геодезических измерений (определений)	0.10	—
146	694723.95	2298054.29	Метод спутниковых геодезических измерений (определений)	0.10	—
147	694755.39	2298050.52	Метод спутниковых геодезических измерений (определений)	0.10	—
148	694758.17	2298019.82	Метод спутниковых геодезических измерений (определений)	0.10	—
149	694761.11	2297988.61	Метод спутниковых геодезических измерений (определений)	0.10	—
150	694762.89	2297954.99	Метод спутниковых геодезических измерений (определений)	0.10	—
151	694760.39	2297921.69	Метод спутниковых геодезических измерений (определений)	0.10	—
152	694776.30	2297867.90	Метод спутниковых геодезических измерений (определений)	0.10	—
153	694779.26	2297895.39	Метод спутниковых геодезических измерений (определений)	0.10	—
154	694785.97	2297921.88	Метод спутниковых геодезических измерений (определений)	0.10	—
155	694788.16	2297792.26	Метод спутниковых геодезических измерений (определений)	0.10	—
156	694790.87	2297787.36	Метод спутниковых геодезических измерений (определений)	0.10	—
157	694796.47	2297746.46	Метод спутниковых геодезических измерений (определений)	0.10	—
158	694795.49	2297715.69	Метод спутниковых геодезических измерений (определений)	0.10	—
159	694777.22	2297681.64	Метод спутниковых геодезических измерений (определений)	0.10	—
160	694768.87	2297665.79	Метод спутниковых геодезических измерений (определений)	0.10	—
161	694761.41	2297643.67	Метод спутниковых геодезических измерений (определений)	0.10	—
162	694756.78	2297619.30	Метод спутниковых геодезических измерений (определений)	0.10	—
163	694756.67	2297598.32	Метод спутниковых геодезических измерений (определений)	0.10	—
164	694756.55	2297568.83	Метод спутниковых геодезических измерений (определений)	0.10	—
165	694756.43	2297542.56	Метод спутниковых геодезических измерений (определений)	0.10	—
166	694756.46	2297510.83	Метод спутниковых геодезических измерений (определений)	0.10	—
167	694756.06	2297476.82	Метод спутниковых геодезических измерений (определений)	0.10	—
168	694747.96	2297476.78	Метод спутниковых геодезических измерений (определений)	0.10	—
169	694737.85	2297476.86	Метод спутниковых геодезических измерений (определений)	0.10	—
170	694669.36	2297476.85	Метод спутниковых геодезических измерений (определений)	0.10	—
171	694635.87	2297477.13	Метод спутниковых геодезических измерений (определений)	0.10	—
172	694608.90	2297477.32	Метод спутниковых геодезических измерений (определений)	0.10	—
173	694566.85	2297477.43	Метод спутниковых геодезических измерений (определений)	0.10	—
174	694555.62	2297477.57	Метод спутниковых геодезических измерений (определений)	0.10	—
175	694502.11	2297477.69	Метод спутниковых геодезических измерений (определений)	0.10	—
176	694479.35	2297477.29	Метод спутниковых геодезических измерений (определений)	0.10	—
177	694478.34	2297483.77	Метод спутниковых геодезических измерений (определений)	0.10	—
178	694478.32	2297519.06	Метод спутниковых геодезических измерений (определений)	0.10	—
179	694478.69	2297551.60	Метод спутниковых геодезических измерений (определений)	0.10	—
180	694478.98	2297584.75	Метод спутниковых геодезических измерений (определений)	0.10	—
181	694478.73	2297616.53	Метод спутниковых геодезических измерений (определений)	0.10	—
182	694478.77	2297647.94	Метод спутниковых геодезических измерений (определений)	0.10	—
183	694477.17	2297674.73	Метод спутниковых геодезических измерений (определений)	0.10	—
184	694472.57	2297695.98	Метод спутниковых геодезических измерений (определений)	0.10	—
185	694468.60	2297720.35	Метод спутниковых геодезических измерений (определений)	0.10	—
186	694464.24	2297750.49	Метод спутниковых геодезических измерений (определений)	0.10	—
187	694459.92	2297784.21	Метод спутниковых геодезических измерений (определений)	0.10	—
188	694446.24	2297910.67	Метод спутниковых геодезических измерений (определений)	0.10	—
189	694437.17	2297949.29	Метод спутниковых геодезических измерений (определений)	0.10	—
190	694425.67	2297980.67	Метод спутниковых геодезических измерений (определений)	0.10	—
191	694421.93	2297986.79	Метод спутниковых геодезических измерений (определений)	0.10	—
192	694433.31	2297949.21	Метод спутниковых геодезических измерений (определений)	0.10	—
193	694442.58	2297915.93	Метод спутниковых геодезических измерений (определений)	0.10	—
194	694459.06	2297863.47	Метод спутниковых геодезических измерений (определений)	0.10	—
195	694488.52	2297749.67	Метод спутниковых геодезических измерений (определений)	0.10	—
196	694484.64	2297739.75	Метод спутниковых геодезических измерений (определений)	0.10	—
197	694488.04	2297695.32	Метод спутниковых геодезических измерений (определений)	0.10	—
198	694473.21	2297658.47	Метод спутниковых геодезических измерений (определений)	0.10	—
199	694474.57	2297647.64	Метод спутниковых геодезических измерений (определений)	0.10	—
200	694474.73	2297616.55	Метод спутниковых геодезических измерений (определений)	0.10	—
201	694474.58	2297584.73	Метод спутниковых геодезических измерений (определений)	0.10	—
202	694474.69	2297551.63	Метод спутниковых геодезических измерений (определений)	0.10	—
203	694474.32	2297519.08	Метод спутниковых геодезических измерений (определений)	0.10	—
204	694474.34	2297483.75	Метод спутниковых геодезических измерений (определений)	0.10	—
205	694474.33	2297477.36	Метод спутниковых геодезических измерений (определений)	0.10	—
206	694488.95	2297477.73	Метод спутниковых геодезических измерений (определений)	0.10	—
207	694455.37	2297477.94	Метод спутниковых геодезических измерений (определений)	0.10	—
208	694484.34	2297476.14	Метод спутниковых геодезических измерений (определений)	0.10	—
209	694578.45	2297474.29	Метод спутниковых геодезических измерений (определений)	0.10	—
210	694579.09	2297476.39	Метод спутниковых геодезических измерений (определений)	0.10	—
211	694541.79	2297485.63	Метод спутниковых геодезических измерений (определений)	0.10	—
212	694541.66	2297516.21	Метод спутниковых геодезических измерений (определений)	0.10	—
213	694541.27	2297556.67	Метод спутниковых геодезических измерений (определений)	0.10	—
214	694541.08	2297592.17	Метод спутниковых геодезических измерений (определений)	0.10	—
215	694541.07	2297625.88	Метод спутниковых геодезических измерений (определений)	0.10	—
216	694541.16	2297659.84	Метод спутниковых геодезических измерений (определений)	0.10	—
217	694537.18	2297659.84	Метод спутниковых геодезических измерений (определений)	0.10	—
218	694537.07	2297627.30	Метод спутниковых геодезических измерений (определений)	0.10	—
219	694532.44	2297627.60	Метод спутниковых геодезических измерений (определений)	0.10	—
220	694386.32	2297627.97	Метод спутниковых геодезических измерений (определений)	0.10	—
221	694268.45	2297628.58	Метод спутниковых геодезических измерений (определений)	0.10	—
222	694258.41	2297628.62	Метод спутниковых геодезических измерений (определений)	0.10	—
223	694256.00	2297630.13	Метод спутниковых геодезических измерений (определений)	0.10	—
224	694252.00	2297630.87	Метод спутниковых геодезических измерений (определений)	0.10	—
225	694252.47	2297624.63	Метод спутниковых геодезических измерений (определений)	0.10	—
226	694248.59	2297624.59	Метод спутниковых геодезических измерений (определений)	0.10	—
227	694246.14	2297623.97	Метод спутниковых геодезических измерений (определений)	0.10	—
228	694012.58	2297623.66	Метод спутниковых геодезических измерений (определений)	0.10	—
229	694007.07	2297623.09	Метод спутниковых геодезических измерений (определений)	0.10	—
230	694007.08	2297502.15	Метод спутниковых геодезических измерений (определений)	0.10	—
231	694007.07	2297556.65	Метод спутниковых геодезических измерений (определений)	0.10	—
232	694007.46	2297526.39	Метод спутниковых геодезических измерений (определений)	0.10	—
233	694007.79	2297486.33	Метод спутниковых геодезических измерений (определений)	0.10	—
234	694003.53	2297474.41	Метод спутниковых геодезических измерений (определений)	0.10	—
235	694000.44	2297474.26	Метод спутниковых геодезических измерений (определений)	0.10	—
236	694484.52	2297474.34	Метод спутниковых геодезических измерений (определений)	0.10	—
237	694487.38	2297473.94	Метод спутниковых геодезических измерений (определений)	0.10	—
238	694488.81	2297473.73	Метод спутниковых геодезических измерений (определений)	0.10	—
239	694474.10	2297473.37	Метод спутниковых геодезических измерений (определений)	0.10	—
240	694474.31	2297436.87	Метод спутниковых геодезических измерений (определений)	0.10	—
241	694474.58	2297409.66	Метод спутниковых геодезических измерений (определений)	0.10	—
242	694474.25	2297364.60	Метод спутниковых геодезических измерений (определений)	0.10	—
243	694474.38	2297325.50	Метод спутниковых геодезических измерений (определений)	0.10	—
244	694473.72	2297296.36	Метод спутниковых геодезических измерений (определений)	0.10	—
245	694477.72	2297298.90	Метод спутниковых геодезических измерений (определений)	0.10	—
246	694478.38	2297325.48	Метод спутниковых геодезических измерений (определений)	0.10	—
247	694478.25	2297364.60	Метод спутниковых геодезических измерений (определений)	0.10	—
248	694478.38	2297409.66	Метод спутниковых геодезических измерений (определений)	0.10	—
249	694478.31	2297436.97	Метод спутниковых геодезических измерений (определений)	0.10	—
250	694478.33	2297473.28	Метод спутниковых геодезических измерений (определений)	0.10	—
251	694502.13	2297473.69	Метод спутниковых геодезических измерений (определений)	0.10	—
252	694505.68	2297473.57	Метод спутниковых геодезических измерений (определений)	0.10	—
253	694508.98	2297473.47	Метод спутниковых геодезических измерений (определений)	0.10	—
254	694481.96	2297473.32	Метод спутниковых геодезических измерений (определений)	0.10	—
255	694459.06	2297473.19	Метод спутниковых геодезических измерений (определений)	0.10	—
256	694468.34	2297472.95	Метод спутниковых геодезических измерений (определений)	0.10	—
257	694507.53	2297472.86	Метод спутниковых геодезических измерений (определений)	0.10	—
258	694547.98	2297472.76	Метод спутниковых геодезических измерений (определений)	0.10	—
259	694556.03	2297472.92	Метод спутниковых геодезических измерений (определений)	0.10	—
260	694558.75	2297472.93	Метод спутниковых геодезических измерений (определений)	0.10	—
261	694559.47	2297469.85	Метод спутниковых геодезических измерений (определений)	0.10	—
262	694555.24	2297374.34	Метод спутниковых геодезических измерений (определений)	0.10	—
263	694555.15	2297341.90	Метод спутниковых геодезических измерений (определений)	0.10	—

264	684754.85	2297384.99	Метод спутниковых геодезических измерений (определений)	0.10	—
265	684754.66	2297265.97	Метод спутниковых геодезических измерений (определений)	0.10	—
266	684754.59	2297229.32	Метод спутниковых геодезических измерений (определений)	0.10	—
267	684754.58	2297192.56	Метод спутниковых геодезических измерений (определений)	0.10	—
268	684753.65	2297162.47	Метод спутниковых геодезических измерений (определений)	0.10	—
269	684753.18	2297158.60	Метод спутниковых геодезических измерений (определений)	0.10	—
270	684752.65	2297067.71	Метод спутниковых геодезических измерений (определений)	0.10	—
271	684752.97	2297064.31	Метод спутниковых геодезических измерений (определений)	0.10	—
272	684751.58	2297028.27	Метод спутниковых геодезических измерений (определений)	0.10	—
273	684751.58	2296998.43	Метод спутниковых геодезических измерений (определений)	0.10	—
274	684751.56	2296998.00	Метод спутниковых геодезических измерений (определений)	0.10	—
275	684751.79	2296928.65	Метод спутниковых геодезических измерений (определений)	0.10	—
276	684751.68	2296908.65	Метод спутниковых геодезических измерений (определений)	0.10	—
277	684759.68	2296908.65	Метод спутниковых геодезических измерений (определений)	0.10	—
278	684755.79	2296928.65	Метод спутниковых геодезических измерений (определений)	0.10	—
279	684755.56	2296958.92	Метод спутниковых геодезических измерений (определений)	0.10	—
280	684755.56	2296998.43	Метод спутниковых геодезических измерений (определений)	0.10	—
281	684755.56	2297026.25	Метод спутниковых геодезических измерений (определений)	0.10	—
282	684755.97	2297064.25	Метод спутниковых геодезических измерений (определений)	0.10	—
283	684756.65	2297097.97	Метод спутниковых геодезических измерений (определений)	0.10	—
284	684757.19	2297138.54	Метод спутниковых геодезических измерений (определений)	0.10	—
285	684757.65	2297162.50	Метод спутниковых геодезических измерений (определений)	0.10	—
286	684758.53	2297168.36	Метод спутниковых геодезических измерений (определений)	0.10	—
287	684758.55	2297168.19	Метод спутниковых геодезических измерений (определений)	0.10	—
288	684823.06	2297168.90	Метод спутниковых геодезических измерений (определений)	0.10	—
289	684855.56	2297169.75	Метод спутниковых геодезических измерений (определений)	0.10	—
290	684857.67	2297169.37	Метод спутниковых геодезических измерений (определений)	0.10	—
291	684902.45	2297168.04	Метод спутниковых геодезических измерений (определений)	0.10	—
292	684903.56	2297165.06	Метод спутниковых геодезических измерений (определений)	0.10	—
293	684902.93	2297161.61	Метод спутниковых геодезических измерений (определений)	0.10	—
294	684902.53	2297129.55	Метод спутниковых геодезических измерений (определений)	0.10	—
295	684902.28	2297104.96	Метод спутниковых геодезических измерений (определений)	0.10	—
296	684902.15	2297076.32	Метод спутниковых геодезических измерений (определений)	0.10	—
297	684902.04	2297056.44	Метод спутниковых геодезических измерений (определений)	0.10	—
298	684906.02	2297056.45	Метод спутниковых геодезических измерений (определений)	0.10	—
299	684906.15	2297076.30	Метод спутниковых геодезических измерений (определений)	0.10	—
300	684906.28	2297104.92	Метод спутниковых геодезических измерений (определений)	0.10	—
301	684906.53	2297129.90	Метод спутниковых геодезических измерений (определений)	0.10	—
302	684906.91	2297161.27	Метод спутниковых геодезических измерений (определений)	0.10	—
303	684907.42	2297165.10	Метод спутниковых геодезических измерений (определений)	0.10	—
304	684907.59	2297168.20	Метод спутниковых геодезических измерений (определений)	0.10	—
305	684943.71	2297167.16	Метод спутниковых геодезических измерений (определений)	0.10	—
306	684977.31	2297165.10	Метод спутниковых геодезических измерений (определений)	0.10	—
307	685012.17	2297163.06	Метод спутниковых геодезических измерений (определений)	0.10	—
308	685043.66	2297161.28	Метод спутниковых геодезических измерений (определений)	0.10	—
309	685070.64	2297159.68	Метод спутниковых геодезических измерений (определений)	0.10	—
310	685114.51	2297157.07	Метод спутниковых геодезических измерений (определений)	0.10	—
311	685156.39	2297154.34	Метод спутниковых геодезических измерений (определений)	0.10	—
1	685200.64	2297151.72	Метод спутниковых геодезических измерений (определений)	0.10	—

3. Сведения о характерных точках части (частей) границы объекта

Обозначение характерных точек части границы	Координаты, м		Метод определения координат характерной точки	Средняя квадратическая погрешность положения характерной точки (Mt), м	Описание обозначения точки на местности (при наличии)
	X	Y			
1	2	3	4	5	6
—	—	—	—	—	—

Раздел 3

Сведения о местоположении измененных (уточненных) границ объекта

1. Система координат МСК-74, 2 зона

2. Сведения о характерных точках границ объекта

Обозначение характерных точек границ	Существующие координаты, м		Планируемые (уточненные) координаты, м		Метод определения координат характерной точки	Средняя квадратическая погрешность положения характерной точки (Mt), м	Описание обозначения точки на местности (при наличии)
	X	Y	X	Y			
1	2	3	4	5	6	7	8
—	—	—	—	—	—	—	—

3. Сведения о характерных точках части (частей) границы объекта

Обозначение характерных точек границ	Существующие координаты, м		Планируемые (уточненные) координаты, м		Метод определения координат характерной точки	Средняя квадратическая погрешность положения характерной точки (Mt), м	Описание обозначения точки на местности (при наличии)
	X	Y	X	Y			
1	2	3	4	5	6	7	8
—	—	—	—	—	—	—	—

Текстовое описание местоположения границы

Публичный сервитут ПЗ-0.4кВ Красный Партизан от ТП-2337

(наименование объекта, местоположение границ которого описывается (описание объекта))

Прохождение границы		Описание прохождения границы
от точки	до точки	
1	2	3
1	2	—
2	3	—
3	4	—
4	5	—
5	6	—
6	7	—
7	8	—
8	9	—
9	10	—
10	11	—
11	12	—
12	13	—
13	14	—
14	15	—
15	16	—
16	17	—
17	18	—
18	19	—
19	20	—
20	21	—
21	22	—
22	23	—
23	24	—
24	25	—
25	26	—
26	27	—
27	28	—
28	29	—
29	30	—
30	31	—
31	32	—
32	33	—
33	34	—
34	35	—
35	36	—
36	37	—
37	38	—
38	39	—
39	40	—
40	41	—
41	42	—
42	43	—
43	44	—
44	45	—
45	46	—
46	47	—
47	48	—
48	49	—
49	50	—
50	51	—
51	52	—
52	53	—
53	54	—
54	55	—
55	56	—
56	57	—
57	58	—
58	59	—
59	60	—
60	61	—
61	62	—
62	63	—
63	64	—
64	65	—
65	66	—
66	67	—
67	68	—
68	69	—
69	70	—
70	71	—
71	72	—
72	73	—
73	74	—
74	75	—
75	76	—
76	77	—
77	78	—
78	79	—
79	80	—
80	81	—
81	82	—
82	83	—
83	84	—
84	85	—
85	86	—
86	87	—
87	88	—
88	89	—
89	90	—
90	91	—
91	92	—
92	93	—
93	94	—
94	95	—
95	96	—
96	97	—
97	98	—
98	99	—
99	100	—
100	101	—
101	102	—
102	103	—
103	104	—
104	105	—
105	106	—
106	107	—
107	108	—
108	109	—
109	110	—
110	111	—
111	112	—
112	113	—
113	114	—
114	115	—
115	116	—
116	117	—
117	118	—
118	119	—
119	120	—
120	121	—
121	122	—
122	123	—
123	124	—
124	125	—
125	126	—
126	127	—
127	128	—
128	129	—
129	130	—
130	131	—
131	132	—
132	133	—

Прохождение границы		Описание прохождения границы
от точки	до точки	
133	134	—
134	135	—
135	136	—
136	137	—
137	138	—
138	139	—
139	140	—
140	141	—
141	142	—
142	143	—
143	144	—
144	145	—
145	146	—
146	147	—
147	148	—
148	149	—
149	150	—
150	151	—
151	152	—
152	153	—
153	154	—
154	155	—
155	156	—
156	157	—
157	158	—
158	159	—
159	160	—
160	161	—
161	162	—
162	163	—
163	164	—
164	165	—
165	166	—
166	167	—
167	168	—
168	169	—
169	170	—
170	171	—
171	172	—
172	173	—
173	174	—
174	175	—
175	176	—
176	177	—
177	178	—
178	179	—
179	180	—
180	181	—
181	182	—
182	183	—
183	184	—
184	185	—
185	186	—
186	187	—
187	188	—
188	189	—
189	190	—
190	191	—
191	192	—
192	193	—
193	194	—
194	195	—
195	196	—
196	197	—
197	198	—
198	199	—
199	200	—
200	201	—
201	202	—
202	203	—
203	204	—
204	205	—
205	206	—
206	207	—
207	208	—
208	209	—
209	210	—
210	211	—
211	212	—
212	213	—
213	214	—
214	215	—
215	216	—
216	217	—
217	218	—
218	219	—
219	220	—
220	221	—
221	222	—
222	223	—
223	224	—
224	225	—
225	226	—
226	227	—
227	228	—
228	229	—
229	230	—
230	231	—
231	232	—
232	233	—
233	234	—
234	235	—
235	236	—
236	237	—
237	238	—
238	239	—
239	240	—
240	241	—
241	242	—
242	243	—
243	244	—
244	245	—
245	246	—
246	247	—
247	248	—
248	249	—
249	250	—
250	251	—
251	252	—
252	253	—
253	254	—
254	255	—
255	256	—
256	257	—
257	258	—
258	259	—
259	260	—
260	261	—
261	262	—
262	263	—
263	264	—
264	265	—
265	266	—
266	267	—
267	268	—
268	269	—
269	270	—
270	271	—
271	272	—
272	273	—
273	274	—
274	275	—
275	276	—
276	277	—
277	278	—
278	279	—
279	280	—
280	281	—
281	282	—
282	283	—
283	284	—
284	285	—
285	286	—
286	287	—
287	288	—
288	289	—
289	290	—
290	291	—
291	292	—
292	293	—
293	294	—
294	295	—
295	296	—
296	297	—
297	298	—
298	299	—
299	300	—
300	301	—
301	302	—
302	303	—
303	304	—
304	305	—
305	306	—
306	307	—
307	308	—
308	309	—
309	310	—
310	311	—
311	1	—

Приложение

Унифицированная форма № ОС-6
Утверждена постановлением Госкомстата России
от 21.01.2003 № 7

		Коды
	Форма по ОКУД	0306001
ОАО "МРСК Урала"	по ОКПО	00000000
Филиал ОАО "МРСК Урала" "Челябэнерго" ВЛ 1 Трансформатор мобильный 10 кВ		
структурное подразделение организации	по ОКПО	00000000

Инвентарная карточка учета объекта основных средств

Номер документа	Дата составления
00000000	17.06.2010

Номер	инвентарный номер	46
	заводской (или паспортный) номер	
	паспорт	
	технический	24001
Дата	приемки в эксплуатацию	01.06.2010
	первичного (бухгалтерского) учета	
	ввода объекта на капитальное строительство	00000000

Объект: 10 СЛ-0,4 Бушмакин-тер-лист
по ТП-1207

Часть капитального объекта основного средства принимается на аналитический учет в качестве самостоятельного

Организация-изготовитель

1. Сведения об объекте основных средств на дату передачи

Дата выпуска (создания, изготовления)	Документ, на основании которого принят к учету объект основных средств	Сведения о месте нахождения объекта основных средств: наименование структурного подразделения	номер	дата	Фактический срок службы (месяцев)	Сумма начисленной амортизации (износа) (накопленная амортизация), руб.	Балансовая стоимость, руб.
1	2	3	4	5	6	7	8
	14.02.2010	Форма ОС-1	1000000-77	14.06.2010	0000001	0000000,00	0000000,01

2. Сведения об объекте основных средств на дату принятия к бухгалтерскому учету

Первоначальная стоимость на дату принятия к бухгалтерскому учету, руб.	Срок полезного использования, мес.
1	2
0000000,01	000000

3. Переоценка

Дата	Коэффициент к первоначальной (переоценочной) стоимости	Восстановительная или стоимость, руб.	Дата	Коэффициент к первоначальной (переоценочной) стоимости	Восстановительная или стоимость, руб.	Дата	Коэффициент к первоначальной (переоценочной) стоимости	Восстановительная или стоимость, руб.
1	2	3	1	2	3	1	2	3

4. Сведения о приемке, модернизации, модернизации (достройке) объекта основных средств

Документ: вид, номер	Вид операции	Наименование подразделения организации	Остаточная стоимость, руб.	Фактические затраты на осуществленную модернизацию (достройку)
1	2	3	4	5
11.06.2010 0000001	Передача основных средств на ремонт (модернизацию)	Колпинский РЭС	11000,11	Зотикова Т. П.
11.06.2010 00000-0	Передача основных средств на ремонт (модернизацию)	Колпинский РЭС	12000,00	Зотикова Е. Н.
11.06.2010 0000000	Передача основных средств на ремонт (модернизацию)	Колпинский РЭС	1600000,00	Ивановна Е. Ю.
11.06.2010 0000000	Передача основных средств на ремонт (модернизацию)	Колпинский РЭС	1000,11	Зотикова Е. Ю.
0000-0000	Передача основных средств	Колпинский РЭС	10000,00	Мингулова Е. В.
0000-0000	Передача основных средств	Колпинский РЭС	1100,00	Ивановна М. К.

Справочно: Учетная единица (субъект учета)

Дата передачи объекта (субъекта) учета, №	



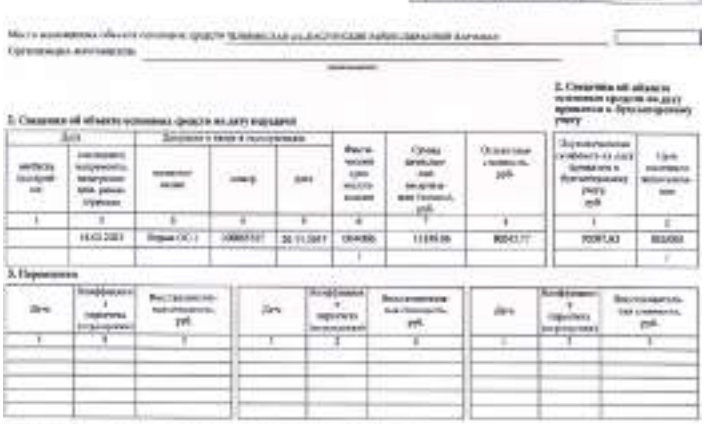

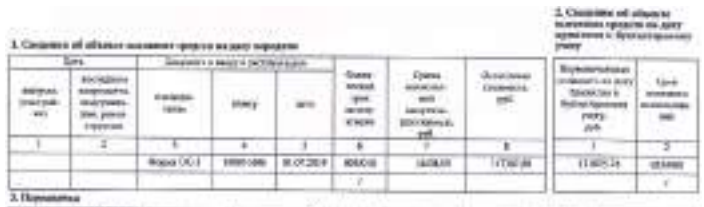

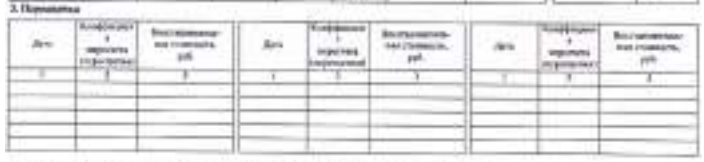



Извещение о возможном установлении публичного сервитута

В соответствии со ст.39.42 Земельного Кодекса Российской Федерации Администрация Каслинского муниципального района информирует, что в связи с обращением Публичного акционерного общество «Россети Урал» рассматривается ходатайство об установлении публичного сервитута в отношении земель и (или) земельного(ых) участка(ов) в соответствии с пп. 1 и 3 ст.3.6 Федерального закона от 25 октября 2001 г. №137-ФЗ в целях эксплуатации существующего линейного объекта электросетевого хозяйства «Сооружение – воздушная линия электропередач о,4 кВ», право собственности на который возникло до 01.09.2018, общей площадью 3820 кв.м., местоположение: Челябинская область, Каслинский район, пос.Маук, ул.Зеленая, испрашиваемый срок публичного сервитута – 49 лет.

Земельные участки, в отношении которых испрашивается публичный сервитут расположены в границах кадастровых кварталов 74:09:0701002, 74:09:0703003.

Описание местоположения границ публичного сервитута: согласно прилагаемой схеме.

Адрес, по которому заинтересованные лица могут ознакомиться с поступившим ходатайством об установлении публичного сервитута и прилагаемым к нему описанием местоположения границ публичного сервитута: Отдел распоряжения и использования муниципального имущества Комитета по управлению имуществом и земельным отношениям администрации Каслинского муниципального района (далее ОРиИМИ КУИЗО администрации КМР): Челябинская область, г. Касли, ул. Советская, д.29, пом. 3, каб.1).

График работы ОРиИМИ КУИЗО администрации КМР: понедельник - пятница: с 8 часов 00 минут до 17 часов 00 минут телефон для справок 8(35149) 2-38-92, официальный сайт kuizo.kmr@yandex.ru.

Правообладатели земельных участков, в отношении которых испрашивается публичный сервитут, если их права не зарегистрированы в Едином государственном реестре недвижимости, в течение пятнадцати дней со дня опубликования сообщения подают в ОРиИМИ КУИЗО администрации КМР заявления об учете их прав (обременений прав) на земельные участки с приложением копий документов, подтверждающих эти права (обременения прав). В таких заявлениях указывается способ связи с правообладателями земельных участков, в том числе их почтовый адрес и (или) адрес электронной почты.

Правообладатели земельных участков, подавшие такие заявления по истечении указанного срока, несут риски невозможности обеспечения их прав в связи с отсутствием информации о таких лицах и их правах на земельные участки.

Такие лица имеют право требовать от обладателя публичного сервитута плату за публичный сервитут не более чем за три года, предшествующие дню направления ими заявления об учете их прав (обременений прав). Обладатель публичного сервитута в срок не более чем два месяца со дня поступления указанного заявления направляет правообладателю земельного участка проект соглашения об осуществлении публичного сервитута и вносит плату за публичный сервитут в соответствии со статьей 39.46 Земельного Кодекса Российской Федерации.

СХЕМА ГРАНИЦ РАЗМЕЩЕНИЯ ПУБЛИЧНОГО СЕРВИТУТА

Объект: Сооружение - воздушная линия электропередач 0,4 кВ.
Местоположение: Челябинская область, Каслинский район, пос.Маук, ул.Зеленая.
Кадастровый квартал: 74:09:0701002, 74:09:0703003.
Кадастровые номера земельных участков: 74:09:0000000:3550, 74:09:0701002:12, 74:09:0701002:128, 74:09:0701002:141, 74:09:0701002:333, 74:09:0701002:338, 74:09:0703003:50, 74:09:0703003:51.
Система координат: МСК-74 (Зона 2)
Площадь сервитута: 3820 кв.м

Масштаб 1:2000

Используемые условные знаки и обозначения:

Граница публичного сервитута.
74:09:0701002 Границы и кадастровый номер кадастрового квартала.
Границы и обозначение земельного участка, сведения о которых внесены в ЕГРН

Сооружение - воздушная линия электропередач 0,4 кВ			
Номер угла	X, м	Y, м	Средняя квадратическая погрешность характерной точки
1	688454.55	2264211.58	0.10
2	688456.53	2264215.64	0.10
3	688457.32	2264220.15	0.10
4	688457.81	2264220.80	0.10
5	688454.65	2264220.22	0.10
6	688453.88	2264220.25	0.10
7	688411.79	2264242.58	0.10
8	688397.78	2264277.50	0.10
9	688390.10	2264301.60	0.10
10	688365.80	2264327.59	0.10
11	688350.91	2264349.24	0.10
12	688352.58	2264377.45	0.10
13	688344.65	2264380.15	0.10
14	688342.71	2264388.51	0.10
15	688350.37	2264386.80	0.10
16	688314.47	2264404.52	0.10
17	688328.18	2264413.25	0.10
18	688326.04	2264416.83	0.10
19	688312.24	2264407.84	0.10
20	688302.10	2264422.82	0.10
21	688326.19	2264443.78	0.10
22	688333.37	2264470.87	0.10
23	688353.46	2264508.47	0.10
24	688351.25	2264521.35	0.10
25	688371.24	2264532.83	0.10
26	688394.86	2264533.41	0.10
27	688394.79	2264537.41	0.10
28	688370.46	2264536.81	0.10
29	688350.89	2264528.48	0.10
30	688349.11	2264548.76	0.10
31	688348.38	2264597.28	0.10
32	688346.87	2264599.43	0.10
33	688384.45	2264598.29	0.10
34	688420.68	2264598.83	0.10
35	688432.85	2264603.51	0.10
36	688502.45	2264604.83	0.10
37	688502.45	2264608.81	0.10
38	688432.51	2264605.29	0.10
39	688420.38	2264602.81	0.10
40	688384.17	2264600.29	0.10
41	688344.61	2264597.28	0.10
42	688304.58	2264599.24	0.10
43	688299.78	2264600.78	0.10
44	688298.13	2264618.85	0.10
45	688296.67	2264638.89	0.10
46	688295.16	2264658.86	0.10
47	688294.35	2264674.80	0.10
48	688321.18	2264676.87	0.10
49	688333.28	2264652.84	0.10
50	688336.75	2264651.74	0.10
51	688325.00	2264666.55	0.10
52	688293.71	2264679.86	0.10
53	688283.19	2264701.84	0.10
54	688272.35	2264714.89	0.10
55	688269.31	2264712.11	0.10
56	688270.78	2264698.78	0.10
57	688280.18	2264677.78	0.10
58	688281.18	2264657.78	0.10
59	688282.68	2264638.57	0.10
60	688284.25	2264618.68	0.10
61	688285.98	2264599.18	0.10
62	688302.84	2264591.14	0.10
63	688342.87	2264590.18	0.10
64	688344.58	2264567.08	0.10
65	688345.13	2264548.52	0.10
66	688347.67	2264523.89	0.10
67	688349.48	2264500.15	0.10
68	688351.46	2264471.75	0.10
69	688323.53	2264446.78	0.10
70	688298.95	2264423.52	0.10
71	688310.35	2264402.49	0.10
72	688326.12	2264376.97	0.10
73	688347.19	2264347.02	0.10
74	688362.48	2264325.37	0.10
75	688376.72	2264303.52	0.10
76	688394.18	2264275.48	0.10
77	688408.13	2264246.54	0.10
78	688404.25	2264208.67	0.10
79	688408.23	2264208.61	0.10
80	688411.88	2264237.78	0.10
81	688454.52	2264222.87	0.10
1	688454.55	2264211.58	0.10

ОПИСАНИЕ МЕСТОПОЛОЖЕНИЯ ГРАНИЦ

Публичный сервитут Сооружение - воздушная линия электропередач 0,4 кВ
(наименование объекта, местоположение границ которого описано (зона - объект)

Раздел 1

Сведения об объекте		
№ п/п	Характеристики объекта	Описание характеристик
1	2	3
1	Местоположение объекта	Челябинская область, Каслинский район, п.Маук, ул.Зеленая
2	Площадь объекта +/- величина погрешности определения площади (Р +/- Delta P)	3820 кв.м +/- 22 кв.м
3	Иные характеристики объекта	-

Раздел 2

Сведения о местоположении границ объекта

1. Система координат МСК-74, 2 зона

2. Сведения о характерных точках границ объекта

Обозначение характерных точек границ	Координаты, м		Метод определения координат характерной точки	Средняя квадратическая погрешность положения характерной точки (Mt), м	Описание обозначения точки на местности (при наличии)
	X	Y			
1	2	3	4	5	6
1	688454.55	2264211.58	Метод спутниковых геодезических измерений (определений)	0.10	—
2	688456.53	2264215.64	Метод спутниковых геодезических измерений (определений)	0.10	—
3	688457.32	2264220.15	Метод спутниковых геодезических измерений (определений)	0.10	—
4	688457.81	2264220.80	Метод спутниковых геодезических измерений (определений)	0.10	—
5	688454.65	2264220.22	Метод спутниковых геодезических измерений (определений)	0.10	—
6	688453.88	2264220.25	Метод спутниковых геодезических измерений (определений)	0.10	—
7	688411.79	2264242.58	Метод спутниковых геодезических измерений (определений)	0.10	—
8	688397.78	2264277.50	Метод спутниковых геодезических измерений (определений)	0.10	—
9	688390.10	2264301.60	Метод спутниковых геодезических измерений (определений)	0.10	—
10	688365.80	2264327.59	Метод спутниковых геодезических измерений (определений)	0.10	—
11	688350.91	2264349.24	Метод спутниковых геодезических измерений (определений)	0.10	—
12	688352.58	2264377.45	Метод спутниковых геодезических измерений (определений)	0.10	—
13	688344.65	2264380.15	Метод спутниковых геодезических измерений (определений)	0.10	—
14	688342.71	2264388.51	Метод спутниковых геодезических измерений (определений)	0.10	—
15	688350.37	2264386.80	Метод спутниковых геодезических измерений (определений)	0.10	—
16	688314.47	2264404.52	Метод спутниковых геодезических измерений (определений)	0.10	—
17	688328.18	2264413.25	Метод спутниковых геодезических измерений (определений)	0.10	—
18	688326.04	2264416.83	Метод спутниковых геодезических измерений (определений)	0.10	—
19	688312.24	2264407.84	Метод спутниковых геодезических измерений (определений)	0.10	—
20	688302.10	2264422.82	Метод спутниковых геодезических измерений (определений)	0.10	—
21	688326.19	2264443.78	Метод спутниковых геодезических измерений (определений)	0.10	—
22	688333.37	2264470.87	Метод спутниковых геодезических измерений (определений)	0.10	—
23	688353.46	2264508.47	Метод спутниковых геодезических измерений (определений)	0.10	—
24	688351.25	2264521.35	Метод спутниковых геодезических измерений (определений)	0.10	—
25	688371.24	2264532.83	Метод спутниковых геодезических измерений (определений)	0.10	—
26	688394.86	2264533.41	Метод спутниковых геодезических измерений (определений)	0.10	—
27	688394.79	2264537.41	Метод спутниковых геодезических измерений (определений)	0.10	—
28	688370.46	2264536.81	Метод спутниковых геодезических измерений (определений)	0.10	—
29	688350.89	2264528.48	Метод спутниковых геодезических измерений (определений)	0.10	—
30	688349.11	2264548.76	Метод спутниковых геодезических измерений (определений)	0.10	—
31	688348.38	2264597.28	Метод спутниковых геодезических измерений (определений)	0.10	—
32	688346.87	2264599.43	Метод спутниковых геодезических измерений (определений)	0.10	—

53	688304.45	2364595.29	Метод спутниковых геодезических измерений (определений)	0.10	—
54	688420.80	2364599.60	Метод спутниковых геодезических измерений (определений)	0.10	—
55	688452.83	2364601.30	Метод спутниковых геодезических измерений (определений)	0.10	—
56	688502.45	2364604.90	Метод спутниковых геодезических измерений (определений)	0.10	—
57	688502.35	2364608.91	Метод спутниковых геодезических измерений (определений)	0.10	—
58	688452.41	2364605.30	Метод спутниковых геодезических измерений (определений)	0.10	—
59	688420.38	2364602.80	Метод спутниковых геодезических измерений (определений)	0.10	—
60	688304.17	2364600.29	Метод спутниковых геодезических измерений (определений)	0.10	—
61	688344.61	2364597.28	Метод спутниковых геодезических измерений (определений)	0.10	—
62	688304.55	2364595.24	Метод спутниковых геодезических измерений (определений)	0.10	—
63	688299.78	2364600.78	Метод спутниковых геодезических измерений (определений)	0.10	—
64	688298.23	2364602.98	Метод спутниковых геодезических измерений (определений)	0.10	—
65	688296.87	2364603.89	Метод спутниковых геодезических измерений (определений)	0.10	—
66	688299.30	2364605.98	Метод спутниковых геодезических измерений (определений)	0.10	—
67	688294.35	2364614.68	Метод спутниковых геодезических измерений (определений)	0.10	—
68	688275.35	2364616.97	Метод спутниковых геодезических измерений (определений)	0.10	—
69	688315.23	2364612.94	Метод спутниковых геодезических измерений (определений)	0.10	—
70	688338.75	2364615.74	Метод спутниковых геодезических измерений (определений)	0.10	—
71	688315.00	2364660.55	Метод спутниковых геодезических измерений (определений)	0.10	—
72	688290.71	2364679.68	Метод спутниковых геодезических измерений (определений)	0.10	—
73	688289.39	2364704.94	Метод спутниковых геодезических измерений (определений)	0.10	—
74	688172.35	2364714.69	Метод спутниковых геодезических измерений (определений)	0.10	—
75	688169.41	2364713.11	Метод спутниковых геодезических измерений (определений)	0.10	—
76	688179.79	2364689.78	Метод спутниковых геодезических измерений (определений)	0.10	—
77	688290.18	2364677.79	Метод спутниковых геодезических измерений (определений)	0.10	—
78	688291.36	2364677.78	Метод спутниковых геодезических измерений (определений)	0.10	—
79	688290.89	2364658.57	Метод спутниковых геодезических измерений (определений)	0.10	—
80	688294.25	2364659.68	Метод спутниковых геодезических измерений (определений)	0.10	—
81	688299.80	2364660.18	Метод спутниковых геодезических измерений (определений)	0.10	—
82	688302.84	2364661.14	Метод спутниковых геодезических измерений (определений)	0.10	—
83	688342.87	2364663.18	Метод спутниковых геодезических измерений (определений)	0.10	—
84	688344.56	2364667.08	Метод спутниковых геодезических измерений (определений)	0.10	—
85	688345.11	2364649.52	Метод спутниковых геодезических измерений (определений)	0.10	—
86	688347.37	2364525.98	Метод спутниковых геодезических измерений (определений)	0.10	—
87	688349.48	2364400.14	Метод спутниковых геодезических измерений (определений)	0.10	—
88	688351.45	2364471.75	Метод спутниковых геодезических измерений (определений)	0.10	—
89	688325.35	2364446.78	Метод спутниковых геодезических измерений (определений)	0.10	—
90	688296.85	2364421.52	Метод спутниковых геодезических измерений (определений)	0.10	—
91	688319.35	2364405.48	Метод спутниковых геодезических измерений (определений)	0.10	—
92	688328.12	2364379.97	Метод спутниковых геодезических измерений (определений)	0.10	—
93	688347.59	2364367.02	Метод спутниковых геодезических измерений (определений)	0.10	—
94	688382.48	2364325.37	Метод спутниковых геодезических измерений (определений)	0.10	—
95	688376.72	2364300.33	Метод спутниковых геодезических измерений (определений)	0.10	—
96	688394.18	2364275.48	Метод спутниковых геодезических измерений (определений)	0.10	—
97	688408.15	2364248.94	Метод спутниковых геодезических измерений (определений)	0.10	—
98	688404.25	2364196.97	Метод спутниковых геодезических измерений (определений)	0.10	—
99	688408.23	2364198.61	Метод спутниковых геодезических измерений (определений)	0.10	—
100	688413.88	2364203.79	Метод спутниковых геодезических измерений (определений)	0.10	—
101	688434.02	2364222.87	Метод спутниковых геодезических измерений (определений)	0.10	—
1	688454.55	2364215.48	Метод спутниковых геодезических измерений (определений)	0.10	—

3. Сведения о характерных точках части (частей) границы объекта

Обозначение характерных точек части границы	Координаты, м		Метод определения координат характерной точки	Средняя квадратическая погрешность положения характерной точки (Mt), м	Описание обозначения точки на местности (при наличии)
	X	Y			
1	2	3	4	5	6
—	—	—	—	—	—

Раздел 3

Сведения о местоположении измененных (уточненных) границ объекта

1. Система координат МСК-74, 2 зона

2. Сведения о характерных точках границ объекта

Обозначение характерных точек границ	Существующие координаты, м		Измененные (уточненные) координаты, м		Метод определения координат характерной точки	Средняя квадратическая погрешность положения характерной точки (Mt), м	Описание обозначения точки на местности (при наличии)
	X	Y	X	Y			
1	2	3	4	5	6	7	8
—	—	—	—	—	—	—	—

3. Сведения о характерных точках части (частей) границы объекта

Обозначение характерных точек границ	Существующие координаты, м		Измененные (уточненные) координаты, м		Метод определения координат характерной точки	Средняя квадратическая погрешность положения характерной точки (Mt), м	Описание обозначения точки на местности (при наличии)
	X	Y	X	Y			
1	2	3	4	5	6	7	8
—	—	—	—	—	—	—	—

Текстовое описание местоположения границ

Публичный сервитут Сооружение - воздушная линия электропередач 0,4 кВ

(наименование объекта местоположения границы которого описано (далее объект))

Прохождение границы		Описание прохождения границы
от точки	до точки	
1	2	3
1	2	—
2	3	—
3	4	—
4	5	—
5	6	—
6	7	—
7	8	—
8	9	—
9	10	—
10	11	—
11	12	—
12	13	—
13	14	—
14	15	—
15	16	—
16	17	—
17	18	—
18	19	—
19	20	—
20	21	—
21	22	—
22	23	—
23	24	—
24	25	—
25	26	—
26	27	—
27	28	—
28	29	—
29	30	—
30	31	—
31	32	—
32	33	—
33	34	—
34	35	—
35	36	—
36	37	—
37	38	—
38	39	—
39	40	—
40	41	—
41	42	—
42	43	—
43	44	—
44	45	—
45	46	—
46	47	—
47	48	—
48	49	—
49	50	—
50	51	—
51	52	—
52	53	—
53	54	—
54	55	—
55	56	—
56	57	—
57	58	—
58	59	—
59	60	—
60	61	—
61	62	—
62	63	—
63	64	—
64	65	—
65	66	—
66	67	—
67	68	—
68	69	—
69	70	—
70	71	—
71	72	—
72	73	—
73	74	—
74	75	—
75	76	—
76	77	—
77	78	—
78	79	—
79	80	—
80	81	—
81	1	—

Примечание

СВИДЕТЕЛЬСТВО

О ГОСУДАРСТВЕННОЙ РЕГИСТРАЦИИ ПРАВА

Управление Федеральной регистрационной службы по Челябинской области

Дата выдачи: 16.07.2008 г.

Документы-основания:

Договор о присоединении ОАО "Курганэнерго", ОАО "Пермэнерго", ОАО "Свердловэнерго", ОАО "Челябэнерго" к ОАО "МРСК Урала" от 04.12.2007 г. Передаточный акт от 22.01.2008 г.

Субъект (субъекты) права:

Открытое акционерное общество "Межрегиональная распределительная сетевая компания Урала", ИНН 6671163413, ОГРН 1086604000070, КПП 667201001. Дата регистрации 28.02.2008 г., наименование органа регистрации: Инспекция Федеральной налоговой службы по Ленинскому району г. Екатеринбурга в. Адрес (место нахождения) постоянно действующего исполнительного органа юридического лица: Россия, г. Екатеринбург, ул. Малышева-Сибирка, д. 140.

Вид права: собственность

Объект права:

сооружение - воздушная линия электропередачи 0,4 кВ, протяженностью 1871,0м, на 45 опорах

Адрес (местоположение):

Россия, Челябинская обл., Каслинский район, п. Маук, ул. Красная

Кадастровый (или условный) номер

74:09:00 00 000 0840:010042

Существующие ограничения (обременения) права не зарегистрированы

о чем в Едином государственном реестре прав на недвижимое имущество и сделок с ним 16.07.2008 г. сделана запись регистрации № 74-74-09/001/2008-129

Государственный регистратор: / Осипова Н. В. /

74АА 653425

Извещение о возможном установлении публичного сервитута

В соответствии со ст. 39.42 Земельного Кодекса Российской Федерации Администрация Каслинского муниципального района информирует, что в связи с обращением Публичного акционерного общество «Россети Урал» рассматривается ходатайство об установлении публичного сервитута в отношении земель и (или) земельного(ых) участка(ов) в соответствии с пп. 1 и 3 ст.3.6 Федерального закона от 25 октября 2001 г. №137-ФЗ в целях эксплуатации существующего линейного объекта электросетевого хозяйства «Сооружение-Воздушная линия 0,4кВ от ТП №6 п.Маук», право собственности на который возникло до 01.09.2018, общей площадью – 12794 кв.м., местоположение: Челябинская область, Каслинский район, пос.Маук, испрашиваемый срок публичного сервитута – 49 лет.

Земельные участки, в отношении которых испрашивается публичный сервитут расположены в границах кадастровых кварталов 74:09:0701001, 74:09:0701003, 74:09:0701004.

Описание местоположения границ публичного сервитута: согласно прилагаемой схеме.

Адрес, по которому заинтересованные лица могут ознакомиться с поступившим ходатайством об установлении публичного сервитута и прилагаемым к нему описанием местоположения границ публичного сервитута: Отдел распоряжения и использования муниципального имущества Комитета по управлению имуществом и земельным отношениям администрации Каслинского муниципального района (далее ОРиИМИ КУИЗО администрации КМР): Челябинская область, г. Касли, ул. Советская, д.29, пом. 3, каб.1).

График работы ОРиИМИ КУИЗО администрации КМР: понедельник - пятница: с 8 часов 00 минут до 17 часов 00 минут телефон для справок 8(35149) 2-38-92, официальный сайт kuizo.kmr@yandex.ru.

Правообладатели земельных участков, в отношении которых испрашивается публичный сервитут, если их права не зарегистрированы в Едином государственном реестре недвижимости, в течение пятнадцати дней со дня опубликования сообщения подают в ОРиИМИ КУИЗО администрации КМР заявления об учете их прав (обременений прав) на земельные участки с приложением копий документов, подтверждающих эти права (обременения прав). В таких заявлениях указывается способ связи с правообладателями земельных участков, в том числе их почтовый адрес и (или) адрес электронной почты.

Правообладатели земельных участков, подавшие такие заявления по истечении указанного срока, несут риски невозможности обеспечения их прав в связи с отсутствием информации о таких лицах и их правах на земельные участки.

Такие лица имеют право требовать от обладателя публичного сервитута плату за публичный сервитут не более чем за три года, предшествующие дню направления ими заявления об учете их прав (обременений прав). Обладатель публичного сервитута в срок не более чем два месяца со дня поступления указанного заявления направляет правообладателю земельного участка проект соглашения об осуществлении публичного сервитута и вносит плату за публичный сервитут в соответствии со статьей 39.46 Земельного Кодекса Российской Федерации.

СХЕМА ГРАНИЦ РАЗМЕЩЕНИЯ ПУБЛИЧНОГО СЕРВИТУТА

Объект: Сооружение-Воздушная линия 0,4кВ от ТП №6 п.Маук

Местоположение: Челябинская область, Каслинский район, пос.Маук.

Кадастровый квартал: 74:09:0701001, 74:09:0701003, 74:09:0701004.

Кадастровые номера земельных участков: 74:09:0000000:3351, 74:09:0000000:3352, 74:09:0000000:3353, 74:09:0000000:3354, 74:09:0000000:3382, 74:09:0000000:3383, 74:09:0701001:45, 74:09:0701001:54, 74:09:0701001:65, 74:09:0701001:90, 74:09:0701001:91, 74:09:0701001:329, 74:09:0701003:37, 74:09:0701003:206, 74:09:0701003:280, 74:09:0701004:113, 74:09:0701004:276, 74:09:0701004:293

Система координат: МСК-74 (зона 2)

Площадь сервитута: 12794 кв.м

Лист 1 /Листов 2

Масштаб 1:2400

Используемые условные знаки и обозначения:

Границы публичного сервитута

74:09:0701001 Границы кадастрового квартала

Границы и обозначение земельного участка, сведения о которых внесены в ЕГРН

Лист 2 /Листов 2

Масштаб 1:2400

Используемые условные знаки и обозначения:

Границы публичного сервитута

74:09:0701001 Границы кадастрового квартала

Границы и обозначение земельного участка, сведения о которых внесены в ЕГРН

Сооружение-Воздушная линия 0,4кВ от ТП №6 п.Маук			
Номер угла	X, м	Y, м	Средняя квадратическая погрешность координат точек
1	609653.65	2264327.07	0.10
2	609653.47	2264331.07	0.10
3	609595.90	2264329.24	0.10
4	609590.81	2264326.23	0.10
5	609512.21	2264323.13	0.10
6	609484.58	2264312.98	0.10
7	609480.40	2264308.17	0.10
8	609419.15	2264284.06	0.10
9	609379.73	2264282.04	0.10
10	609344.92	2264272.02	0.10
11	609309.47	2264261.40	0.10
12	609278.12	2264251.64	0.10
13	609250.58	2264242.63	0.10
14	609209.12	2264228.39	0.10
15	609179.60	2264218.03	0.10
16	609142.21	2264205.68	0.10
17	609109.49	2264194.33	0.10
18	609077.20	2264185.09	0.10
19	609049.27	2264177.35	0.10
20	609009.69	2264164.72	0.10
21	608972.90	2264154.59	0.10
22	608930.33	2264142.37	0.10
23	608903.31	2264134.17	0.10
24	608864.02	2264145.78	0.10
25	608833.31	2264140.47	0.10
26	608804.71	2264135.06	0.10
27	608815.13	2264148.98	0.10
28	608852.55	2264187.85	0.10
29	608875.58	2264185.08	0.10
30	608905.68	2264205.42	0.10
31	608935.68	2264225.19	0.10
32	608976.91	2264254.53	0.10
33	609007.26	2264276.18	0.10
34	609040.62	2264299.36	0.10
35	609085.40	2264319.14	0.10
36	609089.20	2264317.16	0.10

37	699099.76	2264321.12	0.10
38	699091.24	2264322.34	0.10
39	699125.03	2264340.90	0.10
40	699131.42	2264332.62	0.10
41	699134.58	2264335.06	0.10
42	699128.57	2264342.87	0.10
43	699160.76	2264360.98	0.10
44	699190.45	2264343.11	0.10
45	699215.61	2264352.24	0.10
46	699250.50	2264385.09	0.10
47	699398.72	2264381.39	0.10
48	699341.51	2264390.78	0.10
49	699382.28	2264399.23	0.10
50	699429.02	2264409.61	0.10
51	699465.27	2264419.02	0.10
52	699512.43	2264427.00	0.10
53	699556.47	2264435.40	0.10
54	699594.28	2264444.28	0.10
55	699614.32	2264451.98	0.10
56	699644.54	2264475.42	0.10
57	699671.02	2264487.80	0.10
58	699688.32	2264491.42	0.10
59	699642.07	2264479.06	0.10
60	699632.14	2264463.99	0.10
61	699592.45	2264447.94	0.10
62	699558.18	2264439.43	0.10
63	699537.94	2264445.32	0.10
64	699538.72	2264441.52	0.10
65	699548.04	2264437.88	0.10
66	699533.71	2264430.94	0.10
67	699464.35	2264422.92	0.10
68	699428.12	2264415.58	0.10
69	699383.45	2264403.13	0.10
70	699340.69	2264394.68	0.10
71	699295.52	2264385.18	0.10
72	699249.16	2264368.88	0.10
73	699234.24	2264356.08	0.10
74	699190.85	2264347.52	0.10
75	699165.77	2264362.99	0.10
76	699197.48	2264375.88	0.10
77	699234.46	2264391.53	0.10
78	699268.44	2264406.48	0.10
79	699307.97	2264410.33	0.10
80	699348.75	2264429.94	0.10
81	699378.77	2264440.16	0.10
82	699404.27	2264449.93	0.10
83	699444.57	2264465.28	0.10
84	699440.58	2264479.37	0.10
85	699436.74	2264478.27	0.10
86	699438.73	2264467.73	0.10
87	699402.85	2264453.87	0.10
88	699377.50	2264443.98	0.10
89	699348.59	2264435.77	0.10
90	699306.83	2264422.17	0.10
91	699268.77	2264411.05	0.10
92	699268.92	2264436.98	0.10
93	699265.92	2264436.41	0.10
94	699265.76	2264409.67	0.10
95	699233.89	2264395.21	0.10
96	699195.90	2264379.51	0.10
97	699183.93	2264365.90	0.10
98	699150.68	2264395.15	0.10
99	699143.41	2264418.31	0.10
100	699127.74	2264454.84	0.10
101	699114.05	2264490.59	0.10
102	699110.51	2264489.47	0.10
103	699124.00	2264453.43	0.10
104	699137.07	2264418.89	0.10
105	699146.95	2264395.79	0.10
106	699158.50	2264364.18	0.10
107	699124.60	2264345.23	0.10
108	699084.07	2264322.97	0.10
112	699028.27	2264258.48	0.10
113	699018.42	2264309.54	0.10
114	699005.10	2264327.09	0.10
115	698991.55	2264367.31	0.10
116	698880.07	2264399.44	0.10
117	698867.89	2264533.38	0.10
118	698864.13	2264532.02	0.10
119	698878.29	2264498.11	0.10
120	698887.54	2264465.96	0.10
121	699001.52	2264425.78	0.10
122	699012.89	2264393.13	0.10
123	698997.77	2264401.41	0.10
124	698995.88	2264397.91	0.10
125	699014.90	2264387.48	0.10
126	699023.01	2264350.39	0.10
127	699013.05	2264340.94	0.10
128	699016.29	2264348.78	0.10
129	699028.37	2264354.55	0.10
130	699033.34	2264338.78	0.10
131	699042.36	2264310.17	0.10
132	699045.22	2264307.09	0.10
133	699005.03	2264279.50	0.10
134	698974.64	2264257.82	0.10
135	698933.44	2264229.77	0.10
136	698922.54	2264254.49	0.10
137	698908.36	2264291.06	0.10
138	698889.69	2264328.73	0.10
139	698883.19	2264350.83	0.10
140	698873.50	2264378.34	0.10
141	698859.95	2264413.47	0.10
142	698858.21	2264412.06	0.10
143	698868.62	2264376.98	0.10
144	698878.46	2264349.41	0.10
145	698888.95	2264322.28	0.10
146	698902.60	2264289.43	0.10
147	698918.00	2264252.81	0.10
148	698930.07	2264227.51	0.10
149	698901.44	2264208.74	0.10
150	698879.22	2264188.91	0.10
151	698850.25	2264171.13	0.10
152	698822.88	2264152.28	0.10
153	698804.76	2264139.92	0.10
154	698813.00	2264150.72	0.10
155	698799.62	2264182.91	0.10
156	698768.03	2264206.44	0.10
157	698774.57	2264215.08	0.10
158	698771.87	2264217.59	0.10
159	698765.23	2264209.37	0.10
160	698738.09	2264239.54	0.10
161	698731.13	2264266.98	0.10
162	698726.13	2264235.45	0.10
163	698722.15	2264235.09	0.10
164	698727.15	2264206.56	0.10
165	698732.25	2264237.78	0.10
166	698761.35	2264207.64	0.10
167	698741.60	2264204.29	0.10
168	698742.26	2264200.38	0.10
169	698760.57	2264203.48	0.10
170	698747.40	2264187.13	0.10
171	698759.69	2264184.83	0.10
172	698765.54	2264203.25	0.10
173	698787.71	2264179.57	0.10
174	698806.46	2264159.88	0.10
175	698778.71	2264156.83	0.10
176	698779.15	2264152.85	0.10
177	698807.40	2264155.98	0.10
178	698809.02	2264139.18	0.10
179	698788.24	2264131.54	0.10
180	698789.72	2264127.98	0.10
181	698804.74	2264130.99	0.10
182	698833.99	2264138.53	0.10
183	698868.74	2264141.86	0.10
184	698909.33	2264130.09	0.10
185	698929.45	2264127.93	0.10
186	698933.54	2264121.69	0.10
187	698937.42	2264122.61	0.10
188	698933.29	2264129.06	0.10
189	698872.20	2264150.17	0.10
190	698878.29	2264136.39	0.10
191	698881.95	2264128.01	0.10
192	698878.09	2264151.28	0.10
193	698906.75	2264159.75	0.10
194	698895.68	2264143.57	0.10
195	698900.34	2264141.87	0.10
196	698911.75	2264161.17	0.10
197	698920.45	2264175.52	0.10
198	698978.50	2264181.13	0.10
199	699110.76	2264190.53	0.10
200	699143.50	2264201.98	0.10
201	699179.00	2264214.21	0.10
202	699210.41	2264224.61	0.10
203	699251.07	2264230.87	0.10
204	699277.29	2264247.82	0.10
205	699310.60	2264257.56	0.10
206	699346.03	2264268.18	0.10
207	699380.85	2264278.20	0.10
208	699420.20	2264290.21	0.10
209	699451.52	2264299.33	0.10
210	699485.42	2264309.12	0.10
211	699522.91	2264319.18	0.10
212	699561.15	2264322.25	0.10
213	699586.20	2264325.23	0.10
1	699635.65	2264327.07	0.10

ОПИСАНИЕ МЕСТОПОЛОЖЕНИЯ ГРАНИЦ

Публичный сервитут Сооружение-Воздушная линия 0,4кВ от ТП №6 в Мясс

(наименование объекта, местоположение границ которого описано (далее - объект))

Раздел 1

Сведения об объекте

№ п.п.	Характеристики объекта	Описание характеристик
1	2	3
1	Местоположение объекта	Челябинская область, Кыштымский район, п.Бруч
2	Площадь объекта +/- (величина погрешности определения площади (Р +/- Дельта Р))	1274 кв.м +/- 40 кв.м
3	Иные характеристики объекта	

Раздел 2

Сведения о местоположении границ объекта

1. Система координат МСК-74, 1 зона

2. Сведения о характерных точках границ объекта

Обозначение характерных точек границ	Координаты, м		Метод определения координат характерной точки	Средняя квадратическая погрешность положения характерной точки (Mt), м	Описание обозначения точки на местности (при наличии)
	X	Y			
1	2	3	4	5	6
1	698635.65	2264327.07	Метод спутниковых геодезических измерений (определений)	0.10	—
2	698635.27	2264330.07	Метод спутниковых геодезических измерений (определений)	0.10	—
3	698595.98	2264329.24	Метод спутниковых геодезических измерений (определений)	0.10	—
4	698596.81	2264326.29	Метод спутниковых геодезических измерений (определений)	0.10	—
5	698522.21	2264323.15	Метод спутниковых геодезических измерений (определений)	0.10	—
6	698521.36	2264323.06	Метод спутниковых геодезических измерений (определений)	0.10	—
7	698490.68	2264303.17	Метод спутниковых геодезических измерений (определений)	0.10	—
8	698491.15	2264294.05	Метод спутниковых геодезических измерений (определений)	0.10	—
9	698579.73	2264292.06	Метод спутниковых геодезических измерений (определений)	0.10	—

10	6683443.92	2264237.102	[illegible]	0.10	—
11	6683869.47	2264261.49	[illegible]	0.10	—
12	6683276.12	2264291.68	[illegible]	0.10	—
13	6683263.56	2264242.65	[illegible]	0.10	—
14	6683209.12	2264228.39	[illegible]	0.10	—
15	6683174.68	2264218.05	[illegible]	0.10	—
16	6683142.21	2264289.68	[illegible]	0.10	—
17	6683169.98	2264184.30	[illegible]	0.10	—
18	6683157.28	2264180.08	[illegible]	0.10	—
19	6683869.25	2264177.15	[illegible]	0.10	—
20	6683869.69	2264164.72	[illegible]	0.10	—
21	6683872.88	2264154.50	[illegible]	0.10	—
22	6683833.33	2264142.37	[illegible]	0.10	—
23	6683811.31	2264134.17	[illegible]	0.10	—
24	6683864.92	2264149.78	[illegible]	0.10	—
25	6683811.31	2264140.67	[illegible]	0.10	—
26	6683847.71	2264139.06	[illegible]	0.10	—
27	6683815.13	2264148.99	[illegible]	0.10	—
28	6683812.95	2264167.49	[illegible]	0.10	—
29	6683835.58	2264185.08	[illegible]	0.10	—
30	6683803.68	2264289.42	[illegible]	0.10	—
31	6683813.68	2264225.93	[illegible]	0.10	—
32	6683876.91	2264294.55	[illegible]	0.10	—
33	6683807.26	2264276.18	[illegible]	0.10	—
34	6683844.62	2264299.56	[illegible]	0.10	—
35	6683883.48	2264308.12	[illegible]	0.10	—
36	6683899.28	2264307.16	[illegible]	0.10	—
37	6683899.74	2264321.12	[illegible]	0.10	—
38	6683891.24	2264322.54	[illegible]	0.10	—
39	6683923.03	2264320.93	[illegible]	0.10	—
40	6683931.42	2264332.62	[illegible]	0.10	—
41	6683934.28	2264339.06	[illegible]	0.10	—
42	6683928.57	2264342.87	[illegible]	0.10	—
43	6683928.79	2264360.98	[illegible]	0.10	—
44	6683983.45	2264343.11	[illegible]	0.10	—
45	6683953.61	2264353.22	[illegible]	0.10	—
46	6683930.58	2264365.09	[illegible]	0.10	—
47	6683926.72	2264381.36	[illegible]	0.10	—
48	6683941.51	2264380.76	[illegible]	0.10	—
49	6683932.28	2264399.27	[illegible]	0.10	—
50	6683943.02	2264409.61	[illegible]	0.10	—
51	6683965.27	2264439.02	[illegible]	0.10	—
52	6683912.43	2264427.08	[illegible]	0.10	—
53	6683936.47	2264428.40	[illegible]	0.10	—
54	6683994.28	2264444.28	[illegible]	0.10	—
55	6683914.52	2264461.59	[illegible]	0.10	—
56	6683943.54	2264479.12	[illegible]	0.10	—
57	6683871.02	2264487.83	[illegible]	0.10	—
58	6683869.02	2264491.12	[illegible]	0.10	—
59	6683842.87	2264479.08	[illegible]	0.10	—
60	6683921.14	2264464.99	[illegible]	0.10	—
61	6683952.43	2264447.96	[illegible]	0.10	—
62	6683936.18	2264439.47	[illegible]	0.10	—
63	6683937.94	2264445.32	[illegible]	0.10	—
64	6683963.72	2264441.52	[illegible]	0.10	—
65	6683949.04	2264437.86	[illegible]	0.10	—
66	6683911.71	2264439.92	[illegible]	0.10	—
67	6683964.35	2264452.92	[illegible]	0.10	—
68	6683828.12	2264483.89	[illegible]	0.10	—
69	6683881.45	2264481.15	[illegible]	0.10	—
70	6683843.68	2264394.68	[illegible]	0.10	—
71	6683855.52	2264485.18	[illegible]	0.10	—
72	6683829.16	2264368.86	[illegible]	0.10	—
73	6683214.24	2264356.00	[illegible]	0.10	—
74	6683980.65	2264367.52	[illegible]	0.10	—
75	6683967.27	2264392.95	[illegible]	0.10	—
76	6683987.48	2264373.80	[illegible]	0.10	—
77	6683234.46	2264390.35	[illegible]	0.10	—
78	6683260.44	2264406.48	[illegible]	0.10	—
79	6683387.87	2264418.13	[illegible]	0.10	—
80	6683436.75	2264429.96	[illegible]	0.10	—
81	6683978.75	2264448.16	[illegible]	0.10	—
82	6683984.27	2264448.91	[illegible]	0.10	—
83	6683944.57	2264467.29	[illegible]	0.10	—
84	6683480.38	2264479.37	[illegible]	0.10	—
85	6683436.74	2264478.27	[illegible]	0.10	—
86	6683439.73	2264467.73	[illegible]	0.10	—
87	6683462.85	2264453.67	[illegible]	0.10	—
88	6683377.58	2264443.96	[illegible]	0.10	—
89	6683345.58	2264433.77	[illegible]	0.10	—
90	6683386.83	2264422.17	[illegible]	0.10	—

91	6683469.75	2264411.105	[illegible]	0.10	—
92	6683469.92	2264436.39	[illegible]	0.10	—
93	6683503.92	2264398.41	[illegible]	0.10	—
94	6683265.76	2264406.67	[illegible]	0.10	—
95	6683237.88	2264385.21	[illegible]	0.10	—
96	6683185.86	2264379.51	[illegible]	0.10	—
97	6683161.93	2264363.90	[illegible]	0.10	—
98	6683130.68	2264395.15	[illegible]	0.10	—
99	6683141.40	2264413.11	[illegible]	0.10	—
100	6683127.74	2264454.04	[illegible]	0.10	—
101	6683134.05	2264488.99	[illegible]	0.10	—
102	6683130.26	2264488.47	[illegible]	0.10	—
103	6683124.08	2264453.43	[illegible]	0.10	—
104	6683137.67	2264418.89	[illegible]	0.10	—
105	6683146.95	2264393.90	[illegible]	0.10	—
106	6683158.38	2264364.19	[illegible]	0.10	—
107	6683124.88	2264345.23	[illegible]	0.10	—
108	6683084.07	2264322.97	[illegible]	0.10	—
109	6683048.77	2264303.99	[illegible]	0.10	—
110	6683046.13	2264301.52	[illegible]	0.10	—
111	6683017.12	2264305.10	[illegible]	0.10	—
112	6683029.27	2264358.40	[illegible]	0.10	—
113	6683016.42	2264389.56	[illegible]	0.10	—
114	6683007.18	2264427.00	[illegible]	0.10	—
115	6683991.32	2264463.23	[illegible]	0.10	—
116	6683983.97	2264489.44	[illegible]	0.10	—
117	6683967.88	2264533.38	[illegible]	0.10	—
118	6683964.13	2264532.02	[illegible]	0.10	—
119	6683976.28	2264488.11	[illegible]	0.10	—
120	6683987.54	2264465.98	[illegible]	0.10	—
121	6683984.32	2264425.76	[illegible]	0.10	—
122	6683912.88	2264383.15	[illegible]	0.10	—
123	6683917.17	2264481.41	[illegible]	0.10	—
124	6683895.39	2264387.98	[illegible]	0.10	—
125	6683814.98	2264387.49	[illegible]	0.10	—
126	6683825.01	2264336.35	[illegible]	0.10	—
127	6683813.49	2264349.96	[illegible]	0.10	—
128	6683816.28	2264346.78	[illegible]	0.10	—
129	6683836.37	2264364.38	[illegible]	0.10	—
130	6683835.34	2264333.78	[illegible]	0.10	—
131	6683842.36	2264308.17	[illegible]	0.10	—
132	6683845.22	2264302.05	[illegible]	0.10	—
133	6683865.03	2264276.30	[illegible]	0.10	—
134	6683874.64	2264257.92	[illegible]	0.10	—
135	6683813.22	2264229.75	[illegible]	0.10	—
136	6683822.54	2264254.43	[illegible]	0.10	—
137	6683886.36	2264298.08	[illegible]	0.10	—
138	6683895.68	2264323.75	[illegible]	0.10	—
139	6683883.19	2264358.83	[illegible]	0.10	—
140	6683875.38	2264376.34	[illegible]	0.10	—
141	6683859.99	2264413.87	[illegible]	0.10	—
142	6683836.25	2264412.08	[illegible]	0.10	—
143	6683869.62	2264376.98	[illegible]	0.10	—
144	6683879.69	2264349.41	[illegible]	0.10	—
145	6683889.99	2264322.29	[illegible]	0.10	—
146	6683882.68	2264298.43	[illegible]	0.10	—
147	6683910.38	2264250.38	[illegible]	0.10	—
148	6683830.07	2264227.51	[illegible]	0.10	—
149	6683881.44	2264288.76	[illegible]	0.10	—
150	6683833.22	2264188.51	[illegible]	0.10	—
151	6683850.25	2264171.13	[illegible]	0.10	—
152	6683822.88	2264152.29	[illegible]	0.10	—
153	6683864.76	2264139.92	[illegible]	0.10	—
154	6683813.08	2264159.72	[illegible]	0.10	—
155	6683796.62	2264152.31	[illegible]	0.10	—
156	6683768.03	2264208.44	[illegible]	0.10	—
157	6683774.57	2264215.68	[illegible]	0.10	—
158	6683771.07	2264217.90	[illegible]	0.10	—
159	6683767.23	2264209.37	[illegible]	0.10	—
160	6683736.08	2264239.32	[illegible]	0.10	—
161	6683731.13	2264266.98	[illegible]	0.10	—
162	6683726.13	2264193.43	[illegible]	0.10	—
163	6683725.15	2264158.60	[illegible]	0.10	—
164	6683727.19	2264286.56	[illegible]	0.10	—
165	6683732.25	2264237.76	[illegible]	0.10	—
166	6683741.39	2264297.64	[illegible]	0.10	—
167	6683741.68	2264284.29	[illegible]	0.10	—
168	6683742.26	2264298.15	[illegible]	0.10	—
169	6683780.57	2264203.45	[illegible]	0.10	—
170	6683747.48	2264187.13	[illegible]	0.10	—
171	6683780.68	2264184.62	[illegible]	0.10	—
172	6683769.54	2264193.15	[illegible]	0.10	—

113	698787.71	2264178.97	Метод спутниковых геодезических измерений (определений)	0.10	—
114	698806.46	2264150.98	Метод спутниковых геодезических измерений (определений)	0.10	—
115	698778.71	2264156.93	Метод спутниковых геодезических измерений (определений)	0.10	—
116	698779.15	2264152.85	Метод спутниковых геодезических измерений (определений)	0.10	—
117	698807.48	2264155.96	Метод спутниковых геодезических измерений (определений)	0.10	—
118	698800.92	2264139.89	Метод спутниковых геодезических измерений (определений)	0.10	—
119	698798.24	2264151.54	Метод спутниковых геодезических измерений (определений)	0.10	—
100	698799.72	2264127.90	Метод спутниковых геодезических измерений (определений)	0.10	—
101	698864.74	2264138.99	Метод спутниковых геодезических измерений (определений)	0.10	—
102	698833.98	2264136.53	Метод спутниковых геодезических измерений (определений)	0.10	—
103	698863.74	2264141.66	Метод спутниковых геодезических измерений (определений)	0.10	—
104	698865.55	2264138.00	Метод спутниковых геодезических измерений (определений)	0.10	—
105	698829.65	2264137.61	Метод спутниковых геодезических измерений (определений)	0.10	—
106	698833.54	2264121.65	Метод спутниковых геодезических измерений (определений)	0.10	—
107	698837.42	2264123.64	Метод спутниковых геодезических измерений (определений)	0.10	—
108	698833.29	2264139.66	Метод спутниковых геодезических измерений (определений)	0.10	—
109	698872.28	2264156.17	Метод спутниковых геодезических измерений (определений)	0.10	—
110	698870.29	2264136.39	Метод спутниковых геодезических измерений (определений)	0.10	—
191	698961.05	2264138.68	Метод спутниковых геодезических измерений (определений)	0.10	—
192	698976.08	2264151.36	Метод спутниковых геодезических измерений (определений)	0.10	—
193	698986.75	2264158.73	Метод спутниковых геодезических измерений (определений)	0.10	—
194	698999.68	2264143.97	Метод спутниковых геодезических измерений (определений)	0.10	—
195	698985.32	2264141.97	Метод спутниковых геодезических измерений (определений)	0.10	—
196	698911.73	2264151.17	Метод спутниковых геодезических измерений (определений)	0.10	—
197	698890.49	2264173.92	Метод спутниковых геодезических измерений (определений)	0.10	—
198	698878.38	2264181.15	Метод спутниковых геодезических измерений (определений)	0.10	—
199	698910.76	2264198.53	Метод спутниковых геодезических измерений (определений)	0.10	—
200	698943.58	2264203.90	Метод спутниковых геодезических измерений (определений)	0.10	—
201	698979.88	2264214.53	Метод спутниковых геодезических измерений (определений)	0.10	—
202	698980.40	2264224.61	Метод спутниковых геодезических измерений (определений)	0.10	—
203	698931.87	2264259.87	Метод спутниковых геодезических измерений (определений)	0.10	—
204	698977.28	2264267.92	Метод спутниковых геодезических измерений (определений)	0.10	—
205	698930.68	2264297.86	Метод спутниковых геодезических измерений (определений)	0.10	—
206	698946.03	2264308.18	Метод спутниковых геодезических измерений (определений)	0.10	—
207	698980.89	2264279.20	Метод спутниковых геодезических измерений (определений)	0.10	—
208	698920.28	2264299.21	Метод спутниковых геодезических измерений (определений)	0.10	—
209	698921.52	2264299.37	Метод спутниковых геодезических измерений (определений)	0.10	—
210	698885.42	2264309.12	Метод спутниковых геодезических измерений (определений)	0.10	—
211	698872.30	2264318.18	Метод спутниковых геодезических измерений (определений)	0.10	—
212	698861.13	2264303.35	Метод спутниковых геодезических измерений (определений)	0.10	—
213	698896.28	2264329.25	Метод спутниковых геодезических измерений (определений)	0.10	—
1	698818.69	2264307.09	Метод спутниковых геодезических измерений (определений)	0.10	—

5. Сведения о характерных точках части (частей) границы объекта

Обозначение характерных точек части границы	Координаты, м		Метод определения координат характерной точки	Средняя квадратическая погрешность положения характерной точки (Mt), м	Описание обозначения точки на местности (при наличии)
	X	Y			
1	2	3	4	5	6
—	—	—	—	—	—

Раздел 3

Сведения о местоположении измененных (уточненных) границ объекта

1. Система координат МСК-74, 1 зона

2. Сведения о характерных точках границ объекта

Обозначение характерных точек границ	Существующие координаты, м		Измененные (уточненные) координаты, м		Метод определения координат характерной точки	Средняя квадратическая погрешность положения характерной точки (Mt), м	Описание обозначения точки на местности (при наличии)
	X	Y	X	Y			
1	2	3	4	5	6	7	8
—	—	—	—	—	—	—	—

3. Сведения о характерных точках частей (частей) границы объекта

Обозначение характерных точек границ	Существующие координаты, м		Измененные (уточненные) координаты, м		Метод определения координат характерной точки	Средняя квадратическая погрешность положения характерной точки (Mt), м	Описание обозначения точки на местности (при наличии)
	X	Y	X	Y			
1	2	3	4	5	6	7	8
—	—	—	—	—	—	—	—

Текстовое описание местоположения границ

Публичный сервитут Сооружение-Воздушная линия 0,4кВ от ТП №6 п.Мауз

(наименование объекта, местоположение которого описано (одного объекта)

Прохождение границы		Описание прохождения границы
от точки	до точки	
1	2	3
1	2	—
2	3	—
3	4	—
4	5	—
5	6	—
6	7	—
7	8	—
8	9	—
9	10	—
10	11	—
11	12	—
12	13	—
13	14	—
14	15	—
15	16	—
16	17	—
17	18	—
18	19	—
19	20	—
20	21	—
21	22	—
22	23	—
23	24	—
24	25	—
25	26	—
26	27	—
27	28	—
28	29	—
29	30	—
30	31	—
31	32	—
32	33	—
33	34	—
34	35	—
35	36	—
36	37	—
37	38	—
38	39	—
39	40	—
40	41	—
41	42	—
42	43	—
43	44	—
44	45	—
45	46	—
46	47	—
47	48	—
48	49	—
49	50	—
50	51	—
51	52	—
52	53	—
53	54	—
54	55	—
55	56	—
56	57	—
57	58	—
58	59	—
59	60	—
60	61	—
61	62	—
62	63	—
63	64	—
64	65	—
65	66	—
66	67	—
67	68	—
68	69	—
69	70	—
70	71	—
71	72	—
72	73	—
73	74	—
74	75	—
75	76	—
76	77	—
77	78	—
78	79	—
79	80	—
80	81	—
81	82	—
82	83	—
83	84	—
84	85	—
85	86	—
86	87	—
87	88	—
88	89	—
89	90	—
90	91	—
91	92	—
92	93	—
93	94	—
94	95	—
95	96	—
96	97	—
97	98	—
98	99	—
99	100	—
100	101	—
101	102	—
102	103	—
103	104	—
104	105	—
105	106	—
106	107	—
107	108	—
108	109	—
109	110	—
110	111	—
111	112	—
112	113	—
113	114	—
114	115	—
115	116	—
116	117	—
117	118	—
118	119	—
119	120	—
120	121	—
121	122	—
122	123	—
123	124	—
124	125	—
125	126	—
126	127	—
127	128	—
128	129	—
129	130	—
130	131	—
131	132	—
132	133	—
133	134	—
134	135	—
135	136	—
136	137	—
137	138	—
138	139	—
139	140	—
140	141	—
141	142	—
142	143	—
143	144	—
144	145	—
145	146	—
146	147	—
147	148	—
148	149	—
149	150	—
150	151	—
151	152	—
152	153	—
153	154	—
154	155	—
155	156	—
156	157	—
157	158	—
158	159	—
159	160	—
160	161	—
161	162	—
162	163	—
163	164	—
164	165	—
165	166	—
166	167	—
167	168	—
168	169	—
169	170	—
170	171	—
171	172	—
172	173	—

Прохождение границы		Описание прохождения границы
от точки	до точки	
173	174	—
174	175	—
175	176	—
176	177	—
177	178	—
178	179	—
179	180	—
180	181	—
181	182	—
182	183	—
183	184	—
184	185	—
185	186	—
186	187	—
187	188	—
188	189	—
189	190	—
190	191	—
191	192	—
192	193	—
193	194	—
194	195	—
195	196	—
196	197	—
197	198	—
198	199	—
199	200	—
200	201	—
201	202	—
202	203	—
203	204	—
204	205	—
205	206	—
206	207	—
207	208	—
208	209	—
209	210	—
210	211	—
211	212	—
212	213	—
213	1	—

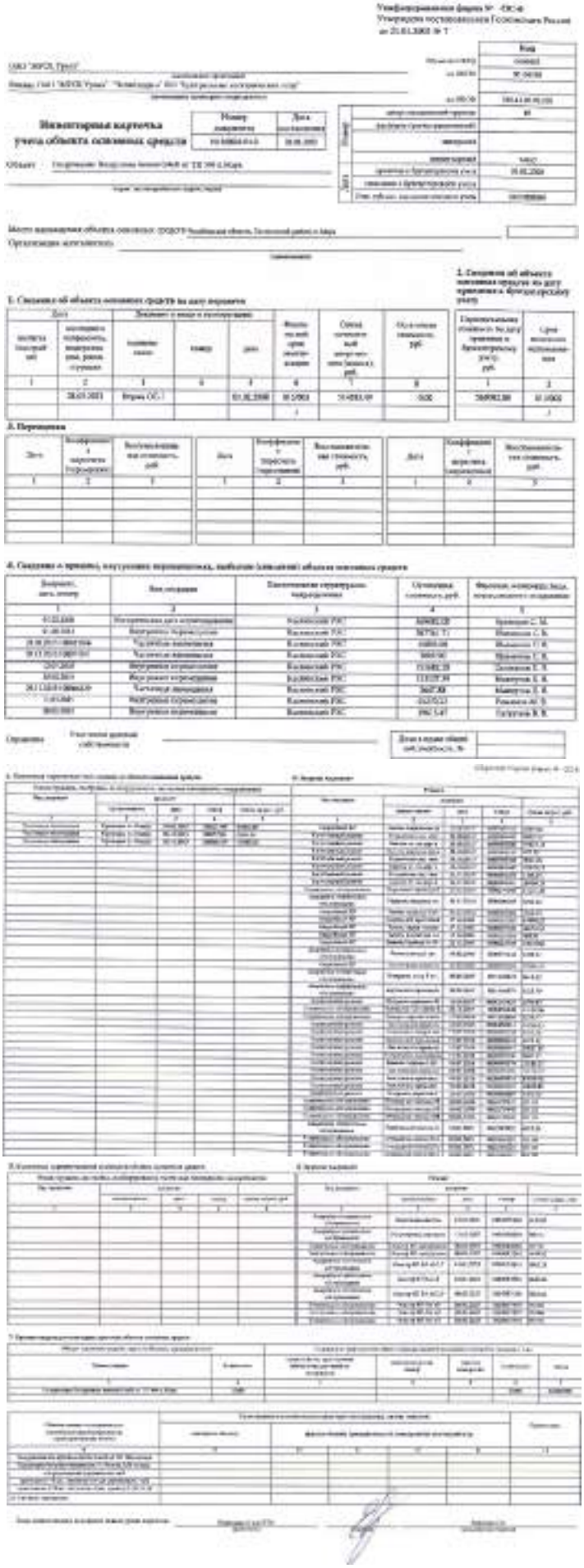

«Периодический сборник **«Официальный вестник Каслинского муниципального района»**
Учредители: Собрание депутатов Каслинского муниципального района в лице Председателя Дятлова И.М. и Администрация Каслинского муниципального района в лице главы Каслинского муниципального района Колышева И.В.
Редактор: Ласьков Дмитрий Валерьевич
тел. 8(35149)2-15-36, 2-13-19, 2-23-47 (факс)
E-mail: sob_deputat@mail.ru

Отпечатано в типографии АО «Радий», ИНН: 7409002190, КПП: 745901001, ул. Свердлова, 83, тел. 8(35149)2-12-74.
e-mail: RadTipograf@yandex.ru
Тираж: 100 экз. Подписано в печать 26.03.2024
Время подписания по графику 16:00, фактически 16:00 Выход в свет 27.03.2024
Периодический сборник распространяется **бесплатно** на территории Каслинского муниципального района